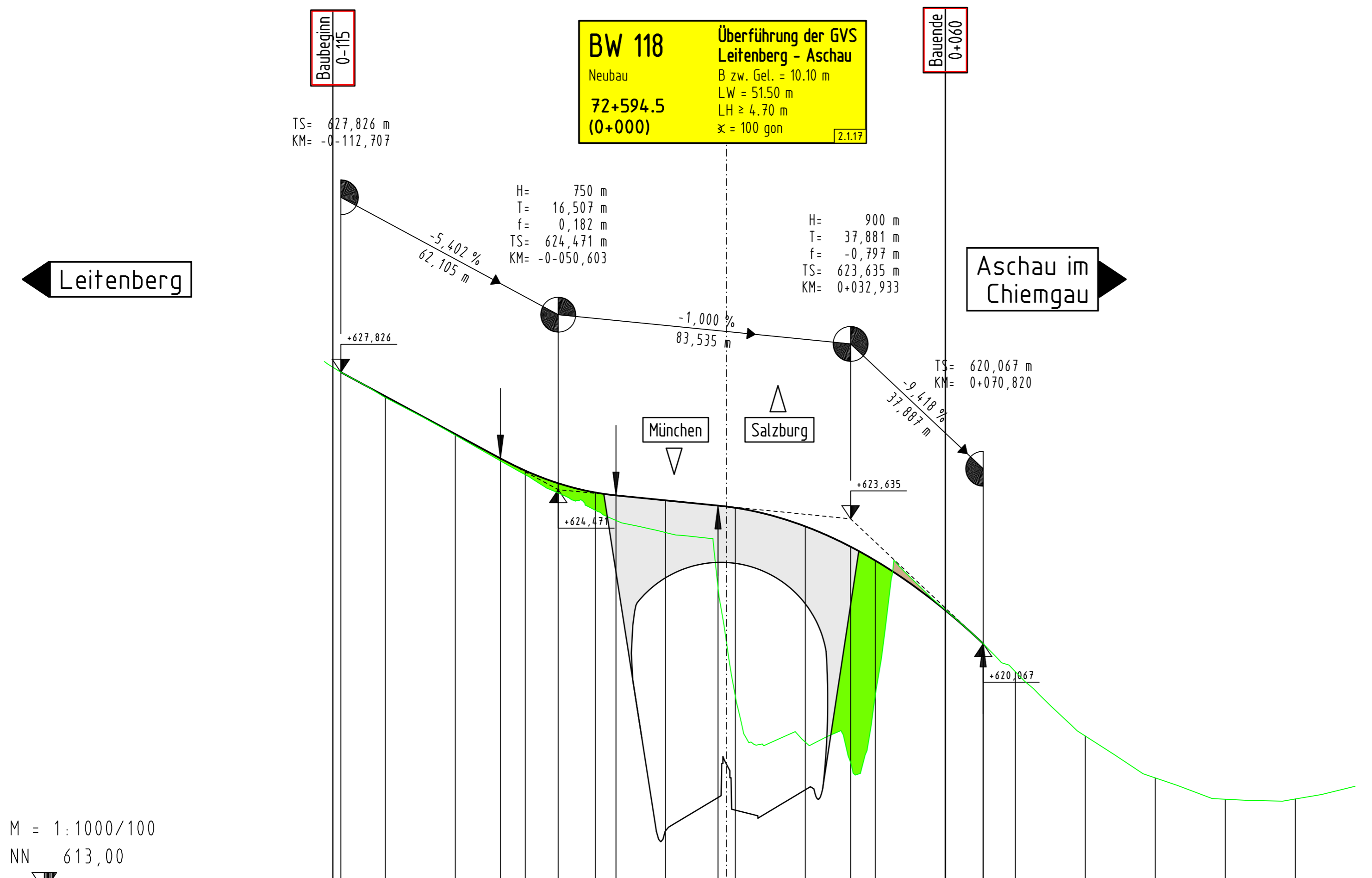
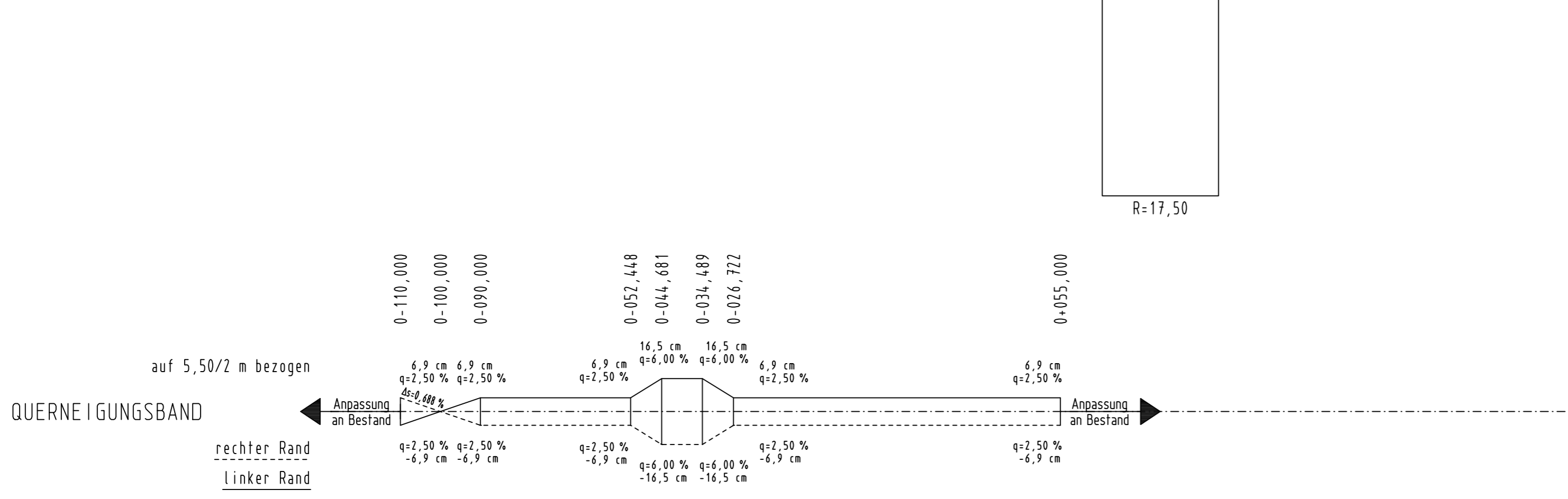
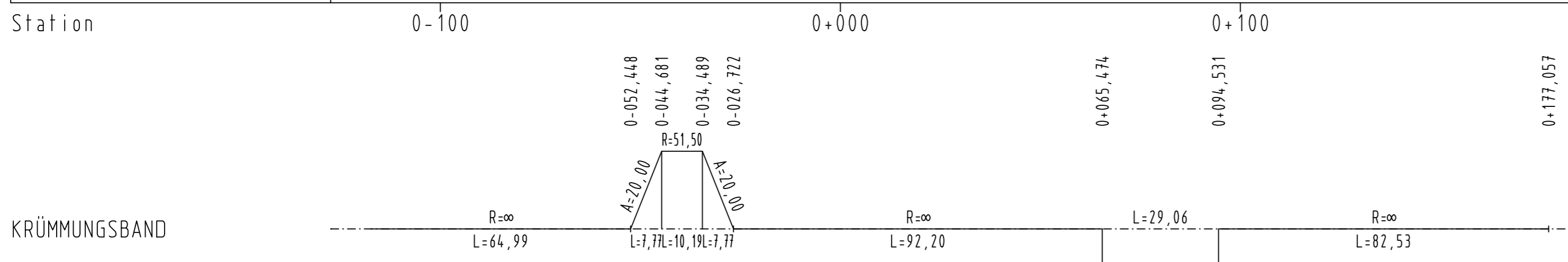


# GVS Leitenberg - Aschau (BW 118)



Station	0-110	0-100	0-090	0-080	0-070	0-060	0-050	0-040	0-030	0-020	0-010	0+000	0+010	0+020	0+030	0+040	0+050	0+060	0+070	0+080	0+090	0+100	0+110	0+120	0+130	0+140	0+150	0+160	0+170	0+180	
Gradiente	-12,707	0,000	-80,000	-67,110	-60,000	-50,403	-40,000	-34,095	-20,000	-4,948	0,000	20,000	32,933	40,000	60,000	70,881	80,000	0,000	20,000	40,000	60,000	80,000	0,000	20,000	40,000	60,000	80,000	0,000	20,000	40,000	60,000
Gelände/Bestand	0,000	-80,000	-60,000	-40,000	-20,000	0,000	20,000	40,000	60,000	80,000	0,000	20,000	40,000	60,000	80,000	0,000	20,000	40,000	60,000	80,000	0,000	20,000	40,000	60,000	80,000	0,000	20,000	40,000	60,000	80,000	



**Zeichenerklärung:**

- Gradientenhochpunkt
- Gradiententiefpunkt
- Ausrundungsbeginn Kuppe / Ausrundungsbeginn Wanne
- Damm
- Einschnitt

Neigungsbrechpunkt mit Angabe von:  
 Ausrundungshalbmesser, Tangentenlänge, Stichhöhe, Höhe Tangentschnittpunkt, Bau-km

H= 9900 m  
 T= 164,597 m  
 f= -1,368 m  
 TS= 695,823 m  
 KM= 0+169,636

Längsneigung und Abstand zum nächsten Neigungsbrechpunkt  
 -1,192% (129,280 m) | 3,000% (110,983 m)

**Hyna + Weiß Bauingenieure**

Hyna + Weiß Bauingenieure GmbH | Internet www.hyna-weiss.de  
 Thomas-Dölle-Str. 22 | 86316 Friedberg | Tel 0821-268 970

BV:	004.23.01	Datum:		Name:	
bearbeitet:		06/2014		Dr. Kupfer	
gezeichnet:		06/2014		Buhn	
geprüft:		06/2014		Weiß	
Datei:	0042301_PLF_1T1PLF_nu_U06880_HFPLT				

**Autobahndirektion Südbayern**

Seidlstr. 7-11  
 80335 München

Tel.: 089/54552-0, Fax: 089/54552-200, E-Mail: poststelle@abdsb.bayern.de

bearbeitet:	Gez.: -	-	extern
gezeichnet:	Gez.: 413	07/2014	Heiß
geprüft:	Gez.: 41	07/2014	Kamischke

PSP Nr.: B015.ABA90850.20  
 PSP Bez.: BP 6A Achenmühle - Bernauer Berg  
 Dateiname:

Nr.	Art der Änderung	Datum	Zeichen

## FESTSTELLUNGSENTWURF

Straßenbauverwaltung <b>Freistaat Bayern</b>	Unterlage / Blatt-Nr.: 6.8 <b>Höhenplan</b> GVS Leitenberg - Aschau (BW 118)
Straße / Abschn.-Nr. / Station: A 8_1160_2,950 - A 8_1180_4,231	Maßstab: 1:1.000/100
PROJIS-Nr.: 09.999903.20	

**A 8 Rosenheim - (Salzburg)**  
**6 - streifiger Ausbau zw. Achenmühle und Bernauer Berg**  
 Bau-km 67+747 bis 75+575

aufgestellt:  
 Autobahndirektion Südbayern

*Peiker*  
 Peiker Ltd. Baudirektor  
 München, den 31.07.2014

Höhen über NN im DHHN12 (Status 100)