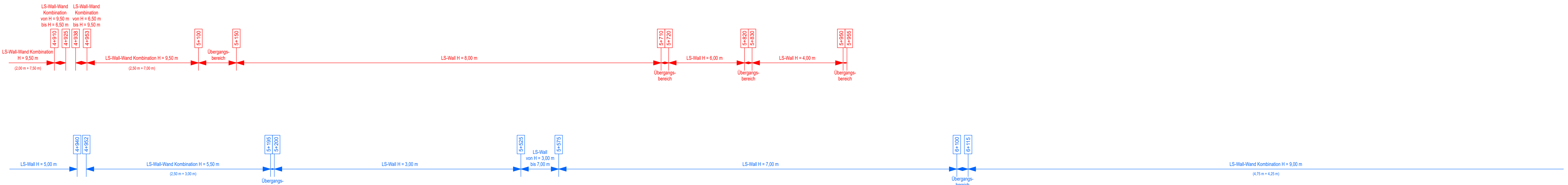
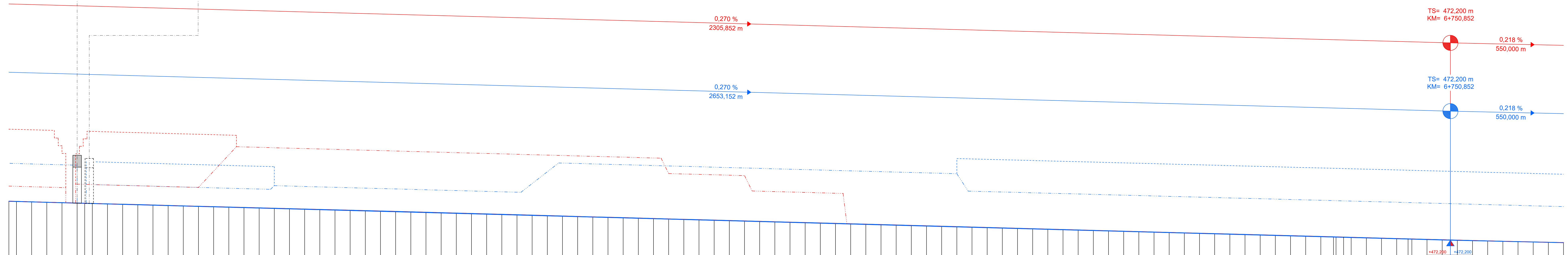


**Zeichenerklärung**

- Gradiente Fahrbahn A (rechts; Richtung AK Neufahrn)
- Gradiente Fahrbahn B (links; Richtung AD München-Feldmoching)
- Lärmschutzwall Fahrbahn A (rechts; Richtung AK Neufahrn)
- Lärmschutzwall Fahrbahn B (links; Richtung AD München-Feldmoching)
- Lärmschutzwand Fahrbahn A (rechts; Richtung AK Neufahrn)
- Lärmschutzwand Fahrbahn B (links; Richtung AD München-Feldmoching)
- Irritationschutzwand Fahrbahn A (rechts; Richtung AK Neufahrn)
- Irritationschutzwand Fahrbahn B (links; Richtung AD München-Feldmoching)





<b>BW 4/3</b> Neubau MLC 50/50 - 100 k = 42.7786 gpn 2.1.1117	Brücke Birkbahnstraße über A 92 B zw. Gel. = 13.30 m LW = 49.00 m LH = 4.70 m k = 42.7786 gpn 2.1.1117	<b>BW 4/3</b> Abbruch 4+952	Brücke Birkbahnstraße über A 92 B zw. Gel. = 11.00 m LW = 2 x 20.40 m LH = 4.70 m k = 42.7135 gpn 2.1.1117
---	--	-----------------------------------	--



M = 1:2000/200  
NN 470.00

Station	4+900	5+000	5+100	5+200	5+300	5+400	5+500	5+600	5+700	5+800	5+900	6+000	6+100	6+200	6+300	6+400	6+500	6+600	6+700	6+800	6+900	
<b>Gradiente Fahrbahn B (links)</b>	50.000	47.324	50.000	47.324	50.000	47.324	50.000	47.324	50.000	47.324	50.000	47.324	50.000	47.324	50.000	47.324	50.000	47.324	50.000	47.324	50.000	47.324
<b>Gradiente Fahrbahn A (rechts)</b>	50.000	47.324	50.000	47.324	50.000	47.324	50.000	47.324	50.000	47.324	50.000	47.324	50.000	47.324	50.000	47.324	50.000	47.324	50.000	47.324	50.000	47.324
<b>Gelände/Bestand (links)</b>	50.000	47.324	50.000	47.324	50.000	47.324	50.000	47.324	50.000	47.324	50.000	47.324	50.000	47.324	50.000	47.324	50.000	47.324	50.000	47.324	50.000	47.324
<b>Gelände/Bestand (rechts)</b>	50.000	47.324	50.000	47.324	50.000	47.324	50.000	47.324	50.000	47.324	50.000	47.324	50.000	47.324	50.000	47.324	50.000	47.324	50.000	47.324	50.000	47.324

KRÜMMUNGSBAND R=7000.00 L=4208.72



**2. Tektur vom 27.03.2020**  
zu den Planfeststellungsunterlagen

No.	Änderung gegenüber der 1. Tektur vom 22.12.2017	Datum	Zeichner
1	Anpassungen an die AS-Oberschleife (Schweibach, Regattakanal, Ausgleichsfläche)	05.03.20	Stahl
2	Geldrücken an der AS-Oberschleife (Schweibach, Regattakanal, Ausgleichsfläche)	05.03.20	Stahl
3	Spartenanpassungen	05.03.20	Stahl
4	Sonstige Änderungen aufgrund der Einwendungen	05.03.20	Dr. Wei

**1. Tektur vom 22.12.2017**  
zu den Planfeststellungsunterlagen

No.	Änderung gegenüber der Planfestlegung vom 18.08.2014	Datum	Zeichner
1	Verlängerung der Bauwerke am Baufang und Bauende	05.03.17	Wolke
2	Umplanung AS Ober- und Unterschleife	05.03.17	Wolke
3	Erneuerung aller Brückenbauwerke	05.03.17	Wolke
4	Anpassung Lärmschutz	05.03.17	Dr. Wei

**Hyna + Weiß Bauingenieure**  
hwy  
Hyna + Weiß Bauingenieure GmbH | Internet: www.hyna-weiß.de  
Thomas-Dübe-Str. 22 | 86316 Friedberg | Tel: 09241-269 970  
Datei: 044014242\_000014242\_000014242

**Autobahndirektion Südbayern**  
Seitler: 7-11  
80335 München  
Tel.: 089/54502-0, Fax: 089/54502-200, E-Mail: postamt@ad-suedbayern.de

**FESTSTELLUNGSENTWURF**

Straßenverkehrsamt Freistaat Bayern  
Ullrich-Str. 10 | 80335 München  
Postfach 100000  
089 50000-00

Ullrich-Str. 10 | 80335 München  
Postfach 100000  
089 50000-00

Ullrich-Str. 10 | 80335 München  
Postfach 100000  
089 50000-00

Ullrich-Str. 10 | 80335 München  
Postfach 100000  
089 50000-00

Ullrich-Str. 10 | 80335 München  
Postfach 100000  
089 50000-00