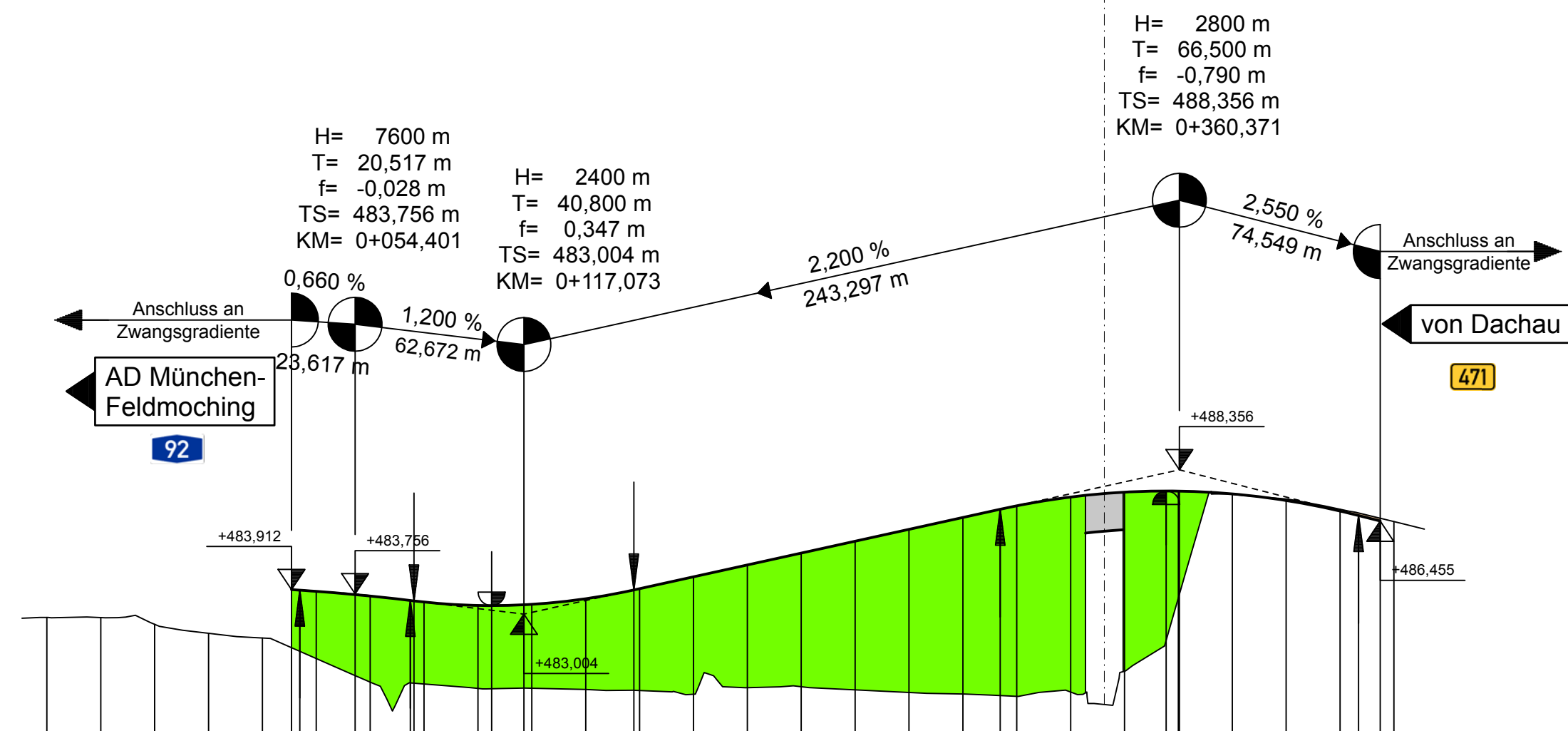


AS-Rampe Dachau-AD München-Feldmoching

**BW 3/04s** Brücke Rampe Dachau - München  
 ü. Schleißheimer Kanal  
 Neubau  
 B zw. Gel. = 13,60 m  
 LW = 14,00 m  
 LH ≥ 5,60 m  
 MLC 50/50 - 100  
 0+333 (Rampe) x = 74,7000 gon

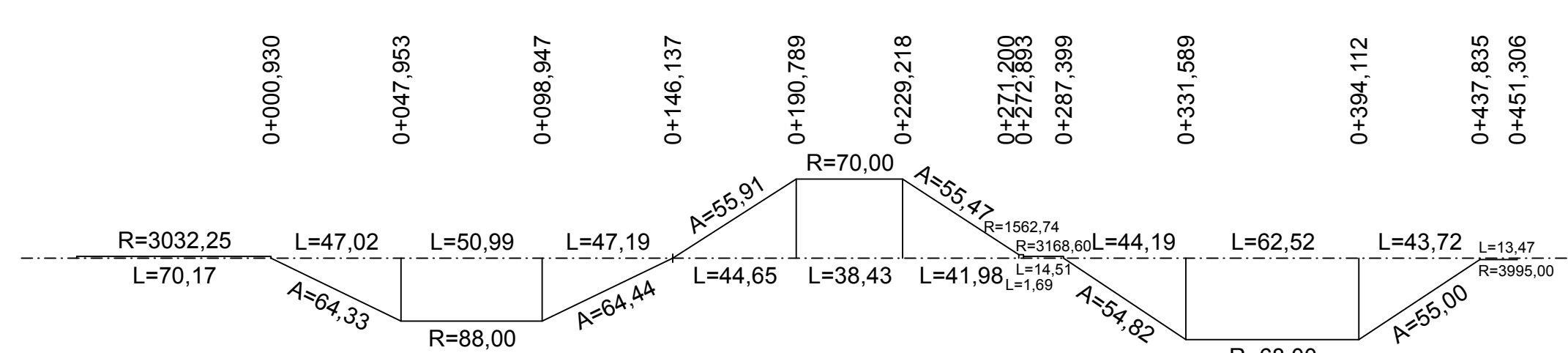
2.1.261



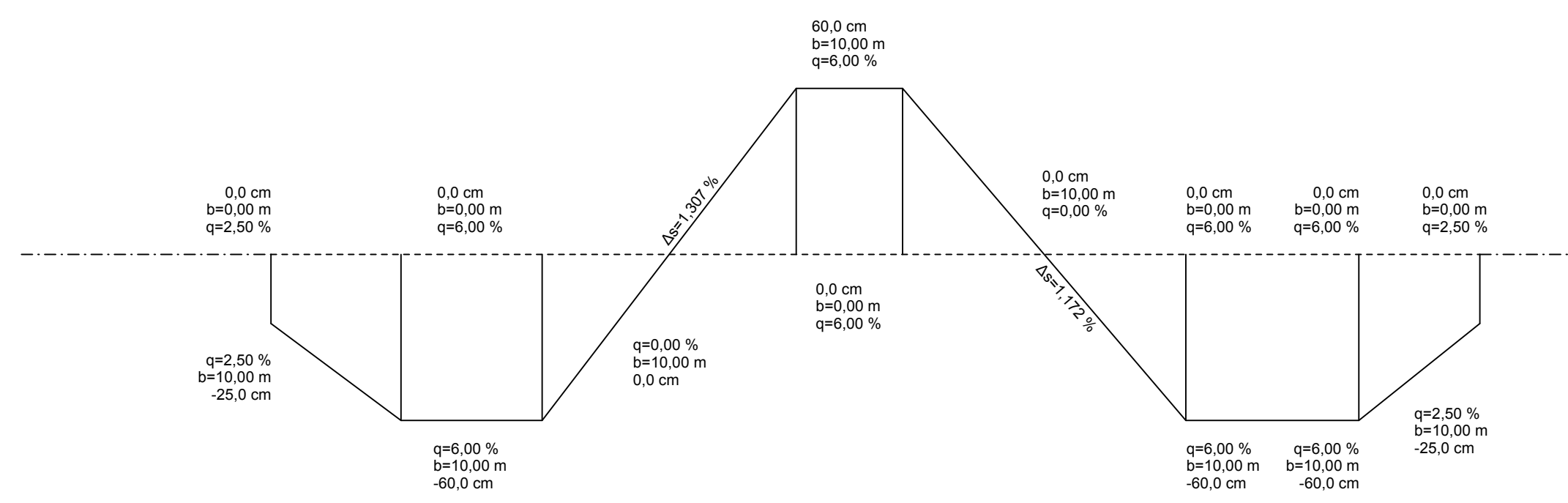
M = 1:2000/200  
 NN 478,00

Station	Gradiente	Gelände/Bestand
0+000	0,000	-60,000
0+000,930	0,000	-40,000
0+047,953	0,000	-20,000
0+098,947	0,000	0,000
0+146,137	0,000	20,000
0+190,789	0,000	40,000
0+229,218	0,000	60,000
0+271,893	0,000	80,000
0+287,399	0,000	0,000
0+331,589	0,000	20,000
0+394,112	0,000	40,000
0+437,835	0,000	60,000
0+451,306	0,000	80,000

KRÜMMUNGSBAND



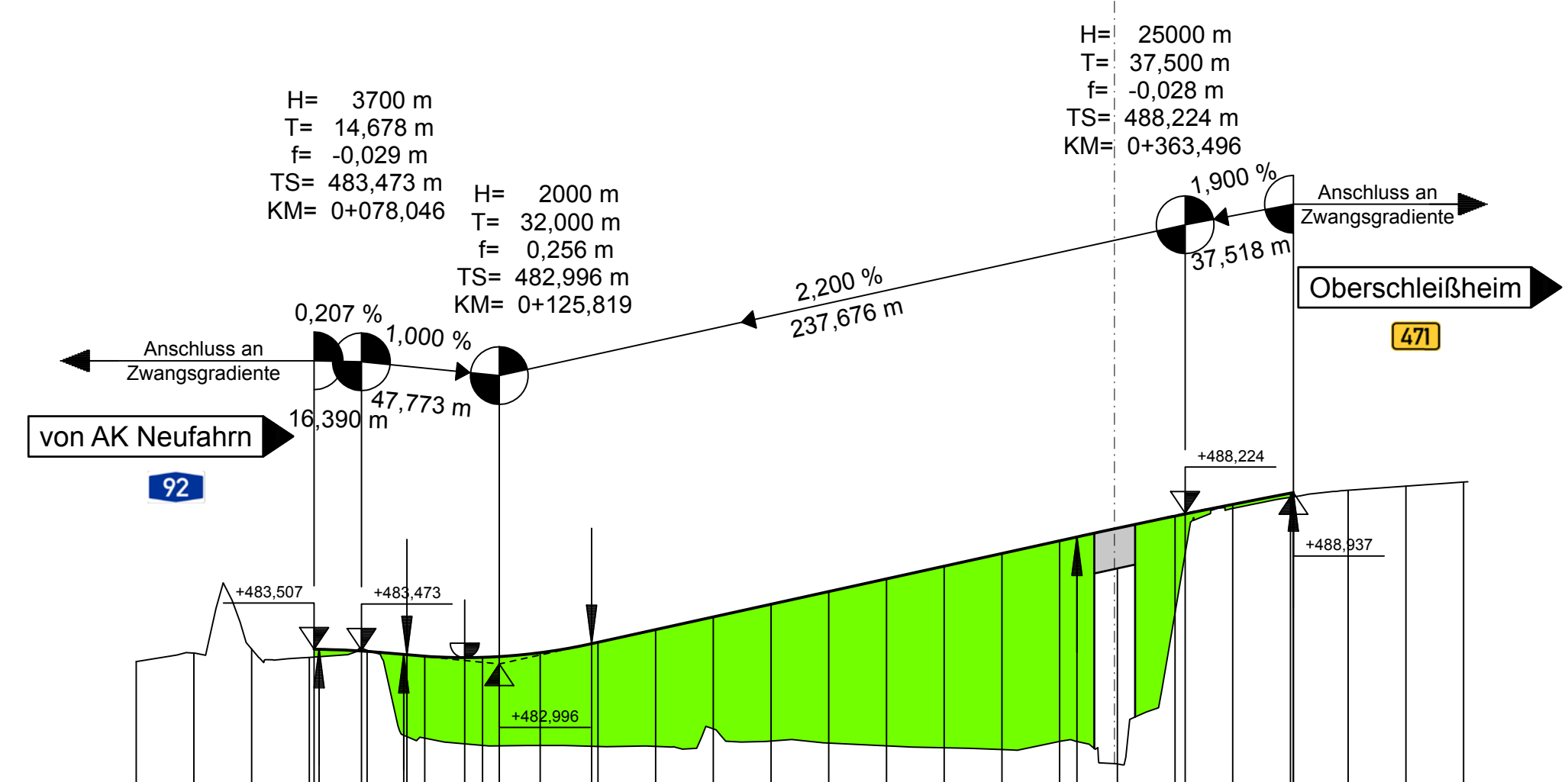
QUERNEIGUNGSBAND



AS-Rampe AK Neufahrn-Obersleißheim

**BW 3/03s** Brücke Rampe Deggendorf - Obersleißheim  
 ü. Schleißheimer Kanal  
 Neubau  
 B zw. Gel. = 9,60 m  
 LW = 14,00 m  
 LH ≥ 5,60 m  
 MLC 50/50 - 100  
 0+339 (Rampe) x = 90,1000 gon

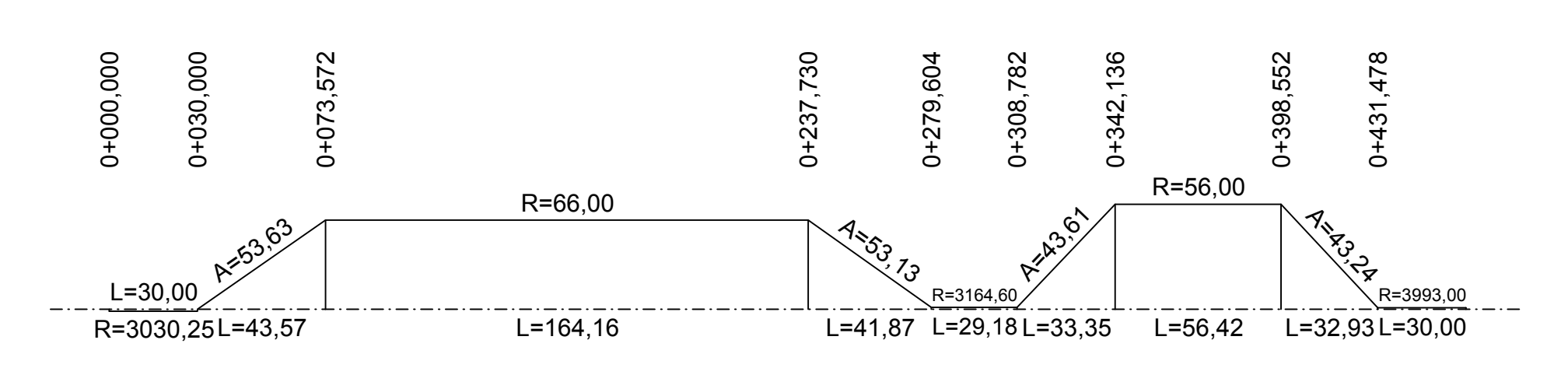
2.1.261



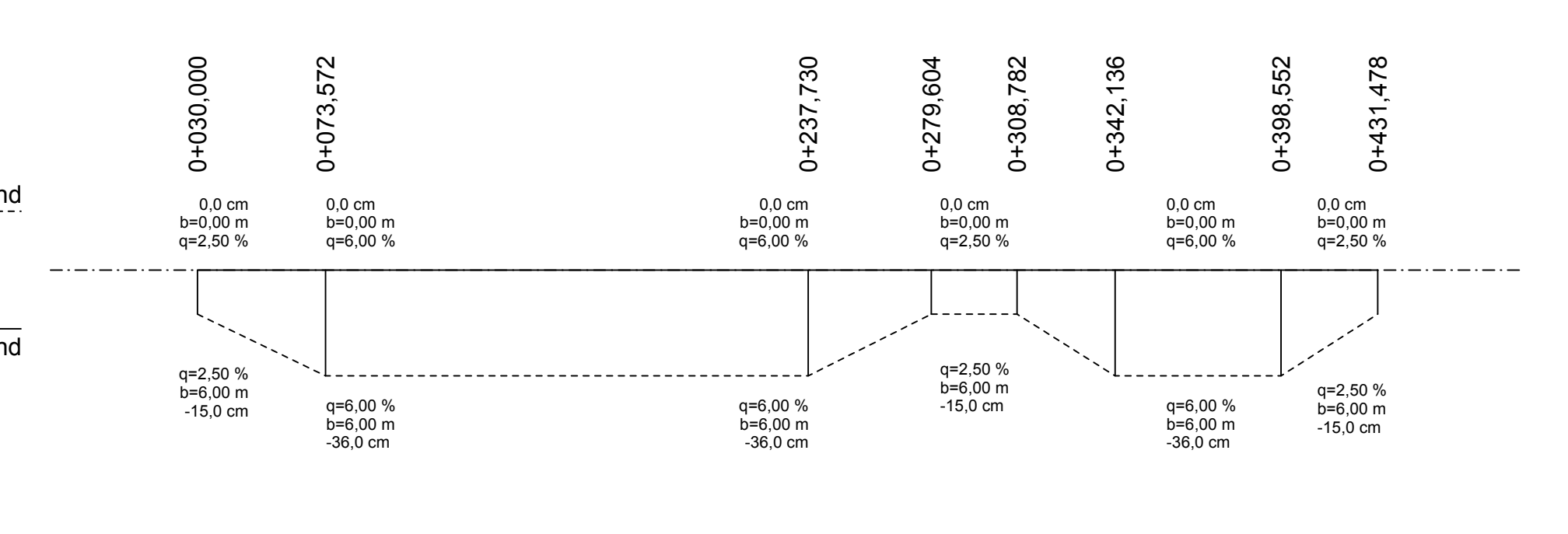
M = 1:2000/200  
 NN 478,00

Station	Gradiente	Gelände/Bestand
0+000	0,000	0,000
0+030,000	0,000	20,000
0+073,572	0,000	40,000
0+237,730	0,000	60,000
0+279,604	0,000	80,000
0+308,782	0,000	0,000
0+342,136	0,000	20,000
0+398,552	0,000	40,000
0+431,478	0,000	60,000
0+451,306	0,000	80,000

KRÜMMUNGSBAND



QUERNEIGUNGSBAND



**1. Tektur vom 22.12.2017**

bearbeitet:	Gez.: 4325	Datum:	10/2017	Zeichen:
gezeichnet:	-	-	-	extern
geprüft:	Gez.: 432	10/2017	Tänzler	
	Gez.: 43	10/2017	Dr. Eid	

zu den Planfeststellungsunterlagen

Nr.	Änderung gegenüber der Planfassung vom 18.08.2014
1	Verlängerung der Baustrecke am Bauanfang und Bauende
2	Umplanung AS Ober- und Untersleißheim
3	Erneuerung aller Brückenbauwerke
4	Anpassung Lärmschutz

**Hyna + Weiß**  
 Bauingenieure  
 Partnerschaftsgesellschaft

86316 Friedberg | Tel 0821-268 97-0 | Internet www.hyna-weiss.de

BV:	004.20.09	Datum:	10/2017	Name:
bearbeitet:		10/2017	Dr. Kupfer	
gezeichnet:		10/2017	Greppmeir	
geprüft:		10/2017	Weiß	
Datei:	0044101AR92_mil_U0502024_4_HP_Rampen.PLT			


**Autobahndirektion Südbayern**

Seidlstr. 7-11  
 80335 München

Tel.: 089/54552-0, Fax: 089/54552-200, E-Mail: poststelle@abdsb.bayern.de

bearbeitet:	Gez.: 4325	Tänzler
gezeichnet: <td>Gez.: 432 <td>Dürr </td></td>	Gez.: 432 <td>Dürr </td>	Dürr
geprüft: <td>Gez.: 43 <td>Rehm </td></td>	Gez.: 43 <td>Rehm </td>	Rehm
PSP Nr.:	B015.ABA9210.00.01	
PSP Bez.:	AS2.BP6A.AD.Feldmoching - AK Neufahrn	
Dateiname:		

**FESTSTELLUNGSENTWURF**

Straßenbauverwaltung	Unterlage / Blatt-Nr.: 6.2 / 5T
Freistaat Bayern	Höhenplan
Straße / Abschn.-Nr. / Station: A 99_340_4,442 - A 92_160_0,139	AS-Rampe Dachau-AD München-Feldmoching AS-Rampe AK Neufahrn-Obersleißheim
PROJIS-Nr.: 09.070300.00	Maßstab: 1 : 2.000 / 200
<b>A 92 München - Deggendorf</b> <b>6 - streifiger Ausbau AD München-Feldmoching - AK Neufahrn</b> Bau-km 0-623 bis 13+208	
1. Tektur aufgestellt: Autobahndirektion Südbayern	 Bauingenieur München, den 22.12.2017