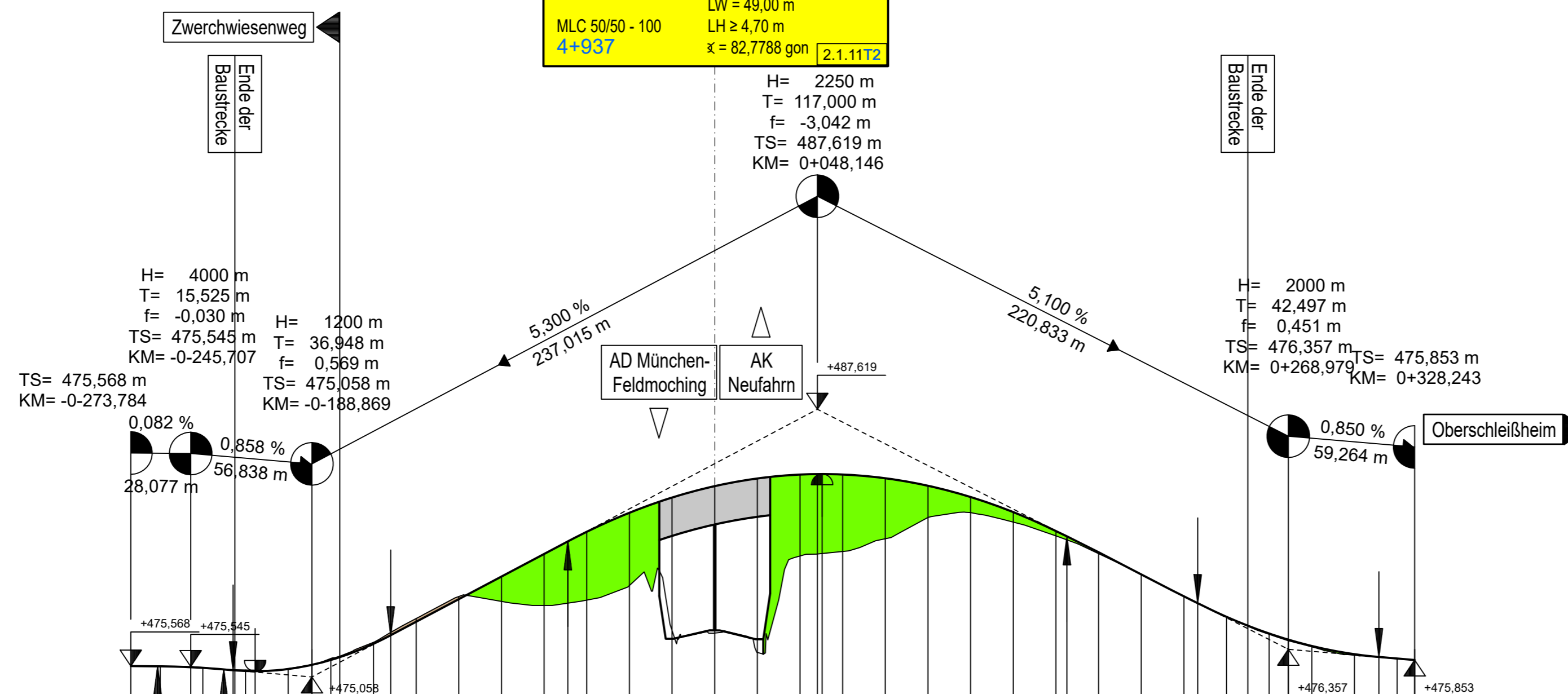


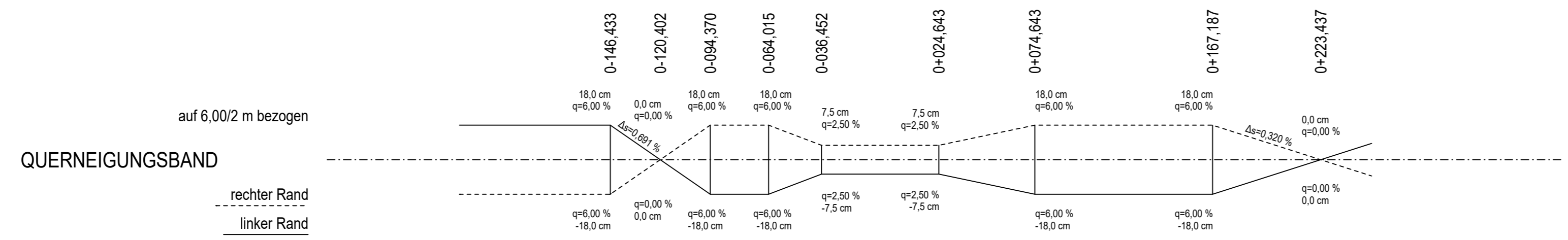
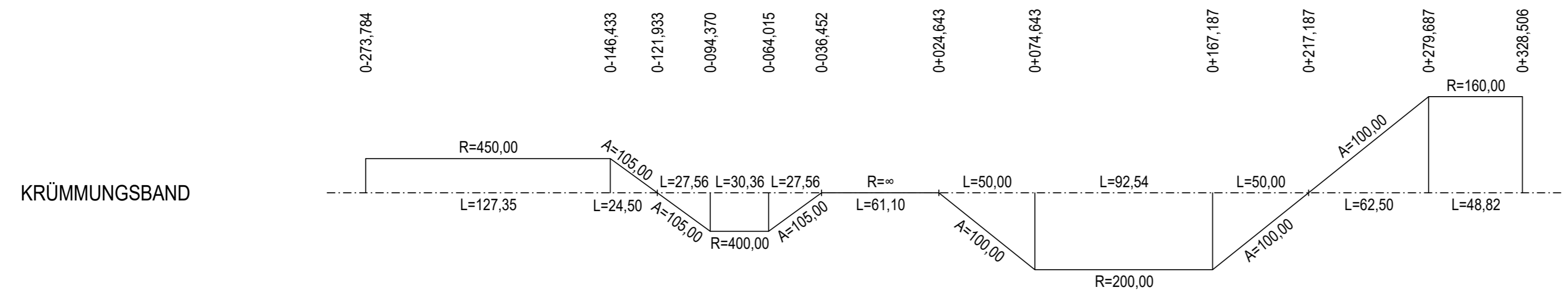
**BW 4/3** Brücke Birkahnstraße  
über A 92  
Neubau B zw. Gel. = 13,30 m  
LW = 49,00 m  
MLC 50/50 - 100 LH ≥ 4,70 m  
4+937 x = 82,7788 gon 2.1.11T2



M = 1:2000/200  
NN 474,00

Station	Gradiente	Gelände/Bestand
0-200	-73,784	-60,000
0-100	-51,232	-40,000
0+000	-45,707	-20,000
0+100	-30,182	0,000
0+200	-25,817	-80,000
0+300	-18,525	-60,000
0+400	-15,525	-40,000
0+500	-10,030	-20,000
0+600	-3,042	0,000
0+700	0,451	80,000
0+800	0,850	60,000
0+900	0,850	40,000
0+1000	0,850	20,000
0+1100	0,850	0,000
0+1200	0,850	0,000
0+1300	0,850	0,000
0+1400	0,850	0,000
0+1500	0,850	0,000
0+1600	0,850	0,000
0+1700	0,850	0,000
0+1800	0,850	0,000
0+1900	0,850	0,000
0+2000	0,850	0,000
0+2100	0,850	0,000
0+2200	0,850	0,000
0+2300	0,850	0,000
0+2400	0,850	0,000
0+2500	0,850	0,000
0+2600	0,850	0,000
0+2700	0,850	0,000
0+2800	0,850	0,000
0+2900	0,850	0,000
0+3000	0,850	0,000

Station 0-200 0-100 0+000 0+100 0+200 0+300



**2. Tektur vom 27.03.2020**  
zu den Planfeststellungsunterlagen

Nr.	Änderung gegenüber der 1. Tektur vom 22.12.2017	Datum	Zeichen
1	Anpassungen an der AS Oberschleißheim (Schwebelbach, Regattakanal, Ausgleichsfläche)	02/2020	Strehl
2	Geänderte Radwegbreiten BW 3/2, 4/3, 7/1 und 9/1	-	extern
3	Spartenanpassungen	02/2020	Tänzler
4	Sonstige Änderungen aufgrund der Einwendungen	02/2020	Dr. Witt

**1. Tektur vom 22.12.2017**  
zu den Planfeststellungsunterlagen

Nr.	Änderung gegenüber der Planfassung vom 18.08.2014	Datum	Zeichen
1	Verlängerung der Baustrecke am Bauanfang und Bauende	10/2017	-
2	Umplanung AS Ober- und Unterschleißheim	-	extern
3	Erneuerung aller Brückenbauwerke	10/2017	Tänzler
4	Anpassung Lärmschutz	10/2017	Dr. Eid

**Hyna + Weiß Bauingenieure**

Hyna + Weiß Bauingenieure GmbH | Internet www.hyna-weiss.de  
Thomas-Dölle-Str. 22 | 86316 Friedberg | Tel 0821-268 970

BV:	004.20.09	Datum		Name
bearbeitet:		10/2017		Dr. Kupfer
gezeichnet:		10/2017		Greppmeir
geprüft:		10/2017		Weiß

Datei: 0044101A92\_oU\_U060402\_HP\_BW\_4-3-PLT

**Autobahndirektion Südbayern**

Seidstr. 7-11  
80335 München  
Tel.: 089/54552-0, Fax: 089/54552-200, E-Mail: poststelle@abdsb.bayern.de

bearbeitet:	Gez.: 4325	Tänzler
gezeichnet:	Gez.: 432	Dürr
geprüft:	Gez.: 43	Rehm

PSP Nr.: B01S.ABA99210.00.E0.01  
PSP Bez.: A92 BP6A.AD Feldmoching - AK Neufahrn  
Dateiname:

# FESTSTELLUNGSENTWURF

Straßenbauverwaltung <b>Freistaat Bayern</b>	Unterlage / Blatt-Nr.: <b>6.4 / 2T2</b>
Straße / Abschn.-Nr. / Station: A 99_340_4,442 - A 92_160_0,139	<b>Höhenplan</b>
PROJIS-Nr.: 09.070300.00	BW 4/3
	Maßstab: 1 : 2.000 / 200

**A 92 München - Deggendorf**  
**6 - streifiger Ausbau AD München-Feldmoching - AK Neufahrn**  
Bau-km 0-623 bis 13+208

1. Tektur aufgestellt:  
Autobahndirektion Südbayern

P e i k e r, Ltd. Baudirektor  
München, den 22.12.2017

2. Tektur aufgestellt:  
Autobahndirektion Südbayern

E i d, Dr. Ing., Ltd. Baudirektor  
München, den 27.03.2020