

Zeichenerklärung

Grunderwerb








970/11	
1.03.01	2 m ²
1.03.02	108 m ²
1.03.03	464 m ²
1.03.04	225 m ²
1.03.05	183 m ²

amtliche Flurstücksnummer
zu erwerbende Fläche
Grunderwerb für Dritte
zu erwerbende Fläche für landschaftspfl. Maßnahmen
vorübergehend in Anspruch zu nehmende Fläche
dauernd zu beschränkende Fläche (Dienstbarkeit)

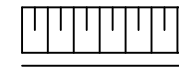
lfid. Nr. einzelne Erwerbsfläche
lfid. Nr. Flurstück
lfid. Plannummer

XXX.XX *	X m ²
----------	------------------

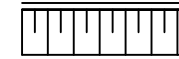
* Fläche besteht aus mehreren Teilflächen im Flurstück

	Fläche der Bundesrepublik Deutschland
	zu erwerbende Fläche
	Grunderwerb für Dritte
	zu erwerbende Fläche für landschaftspfl. Maßnahmen
	vorübergehend in Anspruch zu nehmende Fläche
	dauernd zu beschränkende Fläche (Dienstbarkeit)
	vorübergehend in Anspruch zu nehmende Fläche mit dauernd zu beschränkender Fläche (Grunddienstbarkeit)

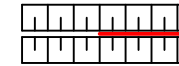
Planung



Einschnittsböschung
Entwässerungsmulde
Bankett
Asphalt



Dammböschung



Lärmschutzwand / mit LS-Wand

Bestand



Böschung



Gehölze
Gemeinde- / Gemarkungs- / Landesgrenze



Flurgrenze

2. Tektur vom 27.03.2020

zu den Planfeststellungsunterlagen

Nr.	Änderung gegenüber der 1. Tektur vom 22.12.2017
1	Anpassungen an der AS Oberschleißheim (Schwebelbach, Regattakanal, Ausgleichsfläche)
2	Geänderte Radwegbreiten BW 3/2, 4/3, 7/1 und 9/1
3	Spartenanpassungen
4	Sonstige Änderungen aufgrund der Einwendungen


 <p>Hyna + Weiß Bauingenieure GmbH Internet www.hyna-weiss.de Thomas-Dölle-Str. 22 86316 Friedberg Tel 0821-268 970</p>	BV: 004.20.09	Datum	Name
	bearbeitet:	10/2017	Dr. Kupfer
	gezeichnet:	10/2017	Grau
	geprüft:	10/2017	Weiß
Datei: 0044101/A92_oU_U100000_GELP-Legende.PLT			

 <p>Seidlstr. 7- 11 80335 München Tel.: 089/54552-0, Fax:089/54552-200, E-Mail: poststelle@abdsb.bayern.de</p>	bearbeitet:	Gez.: 4325	Tänzler
	gezeichnet:	Gez.: 432	extern
	geprüft:	Gez.: 43	Dürr
	Dateiname:		
PSP Nr.: B01S.ABA99210.00.E0.01			
PSP Bez.: A92 BP6A AD Feldmoching - AK Neufahrn			

FESTSTELLUNGSENTWURF

Straßenbauverwaltung Freistaat Bayern	Unterlage / Blatt-Nr.: 10 / LT2
Straße / Abschn.-Nr. / Station: A 99_340_4,442 - A 92_160_0,139	Legende - Grunderwerbsplan
PROJIS-Nr.: 09.070300.00	Maßstab: -

A 92 München - Deggendorf
6 - streifiger Ausbau AD München-Feldmoching - AK Neufahrn
Bau-km 0-623 bis 13+208

2. Tektur aufgestellt: Autobahndirektion Südbayern  E i d, Dr. Ing., Ltd. Baudirektor München, den 27.03.2020	
--	--