


LEGENDE - Maßnahmen

Bestandsdarstellung siehe Unterlage 19.1.2 Blatt 1 bis 3 und Legende

Leit- und Sperreinrichtungen



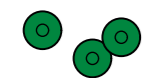
Begrenzung des Baufeldes (Bauzaun) im Bereich angrenzender Biotope, Schutz zu erhaltender Gehölzbeständen und Vegetationsflächen gemäß DIN 18920 (1.2 V)

Entwicklung moortypischer Vegetationstypen auf bestehender Ökokontofläche der Bundesstraßenverwaltung (Ersatzmaßnahme)



Grenze der Ökokontofläche "Willinger Filze" (Gesamtumgriff) Umsetzung der Maßnahme 2 E (anteilig) mit 167.701 Wertpunkten

Anlage von Vegetationsflächen (Gestaltungsmaßnahmen)




Einzelbaum, Baumreihe, -gruppe (unter Beachtung der freizuhaltenden Sichtdreiecke)




Anlage von Gehölzgruppen und Hecken
Ziel: strukturreiche Gehölzbestände mit hohem Anteil an Sträuchern in lockerem Verband



Ansaat von Landschaftsrassen um die Gehölzpflanzungen, auf Böschungen, in Mulden und auf ebenen Flächen (autobahnzugewandt möglichst artenarm zur Vermeidung einer Lockwirkung auf Greifvögel)



Ansaat von Landschaftsrassen in Versickermulde



Ansaat von artenreichen Gras- und Krautfluren auf autobahnabgewandten südwestexponierten Böschungen der Lärmschutzwälle
Ziel: extensiv zu pflegende Magerwiesen

Technische Planung

Geplante Lärmschutzeinrichtung (Darstellung im Maßnahmenplan)




Erschließungsweg
Lärmschutzwand, autobahnabgewandte Seite
Dammkrone
Lärmschutzwand, autobahnzugewandte Seite
Böschung
Lärmschutzwand (rot)



Unterhalts-/Betriebsweg, unbefestigt



Wirtschaftsweg, unbefestigt



Wirtschaftsweg, befestigt

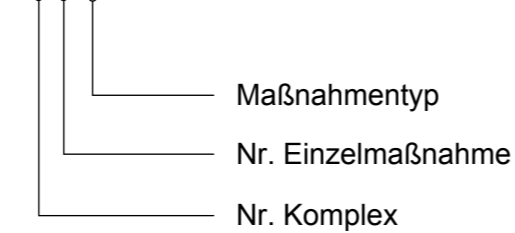
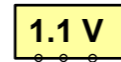


Bankett



Bauwerk 31 Bauwerk (graue Hinterlegung des Bauwerkkastens) zur Vermeidung (zusätzlicher) funktionaler Beeinträchtigungen

Maßnahmenkennung

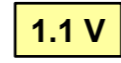


Erläuterung Maßnahmentyp

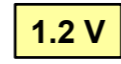
- V** Vermeidungsmaßnahme
- A** Ausgleichsmaßnahme
- E** Ersatzmaßnahme
- G** Gestaltungsmaßnahme

Maßnahmennummer und Beschreibung

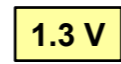
Ggf. mit Hinweis auf Zielart / -artengruppe bei Maßnahmen mit Beitrag zum Arten- und Natura2000-Gebietsschutz



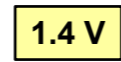
Schutzmaßnahmen bei der Rodung von Gehölzbeständen und bei der Baufeldräumung, einschl. Schutz von Fledermäusen in Gehölzbeständen



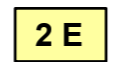
Schutz von an das Baufeld angrenzenden Biotopen, empfindlichen Beständen, Lebensräumen besonders wertgebender Arten vor und während der Baumaßnahme



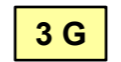
Schutzmaßnahmen für Fledermäuse und Vögel an Querungsbauwerken



Schutz des Höllbaches / Darchingener Dorfbaches vor Verunreinigungen



Umwandlung von Nadelforst zu Moorwald in den Willinger Filzen südl. von Bad Aibling



Landschaftsgerechte Gestaltung und Einbindung der Straßenbegleitflächen und der Lärmschutzwälle



Landschaftsgerechte Gestaltung und Einbindung der Entwässerungsanlagen (Becken)



Tierökologische Gestaltung überbrückter Bereiche am Höllbach / Darchingener Dorfbach

<p>Horstmann + Schreiber Dipl. Ing. LandschaftsArchitekten</p> <p>General-von-Nagel-Straße 1 85354 Freising Tel. 08161 / 496633, Fax 496635 www.horstmann-schreiber.de</p>		Datum	Zeichen
	bearbeitet:	Apr. 2016	TH/CH
	gezeichnet:	Apr. 2016	TH/CH
	geprüft:	Mai 2016	DS

<p>Autobahndirektion Südbayern</p> <p>Seidlstraße 7-11 80335 München</p> <p>Tel. 089/54552-0, Fax 089/54552-200, E-Mail: poststelle@abdsb.bayern.de</p>	bearbeitet:			
	gezeichnet:			
	geprüft:	Gez.: 1301	Juni 2016	Stelter
		Gez.: 13	Juni 2016	Schaub
PSP Nr.: ABAL0006.00.E0.0X				
PSP Bez.: A8 L.M.006 NL Valley				
Dateiname: U09-2-B00_LM-ABAL0006-PLF-LP-Legende.pdf				

Nr.	Art der Änderung	Datum	Zeichen

FESTSTELLUNGSENTWURF

<p>Straßenbauverwaltung</p> <p>Freistaat Bayern</p> <p>Straße / Abschn.-Nr. / Station: A8_1020_2,348 - A8_1020_5,166</p>	<p>Unterlage / Blatt-Nr.: 9.2 / 0</p> <p>Maßnahmenplan</p> <p>Legende</p> <p>Maßstab: 1 : 1.000</p>
---	--

A8 München - Rosenheim Nachträgliche Lärmvorsorge Valley und Bauwerkserneuerungen (L.M.006) Bau-km 0-122 bis 2+696

<p>aufgestellt: Autobahndirektion Südbayern</p> <p>P e i k e r, Ltd. Baudirektor München, den 28.10.2016</p>	
--	--

Geobasisdaten: © Bayerische Vermessungsverwaltung (www.geodaten.bayern.de) Darstellung der Flurkarte als Eigentumsnachweis nicht geeignet

Plotdatum: 22.06.2016