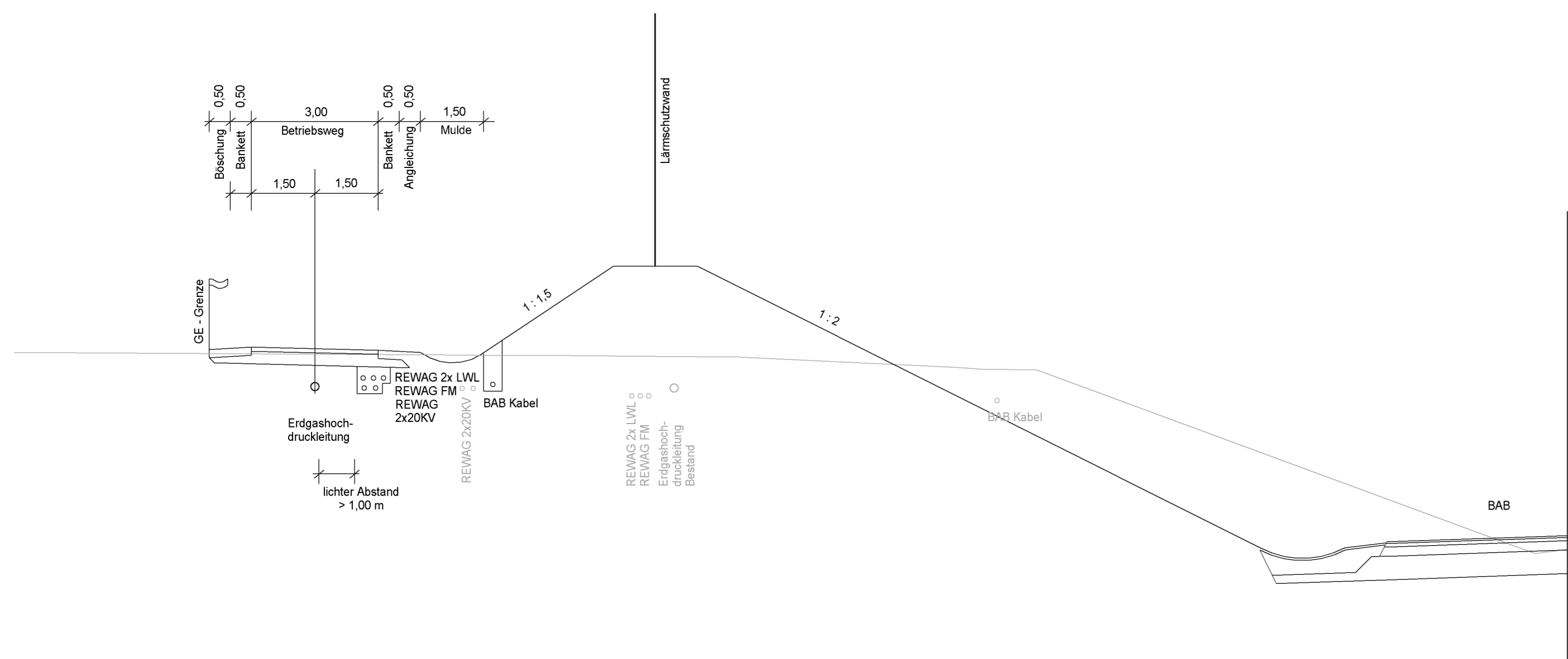
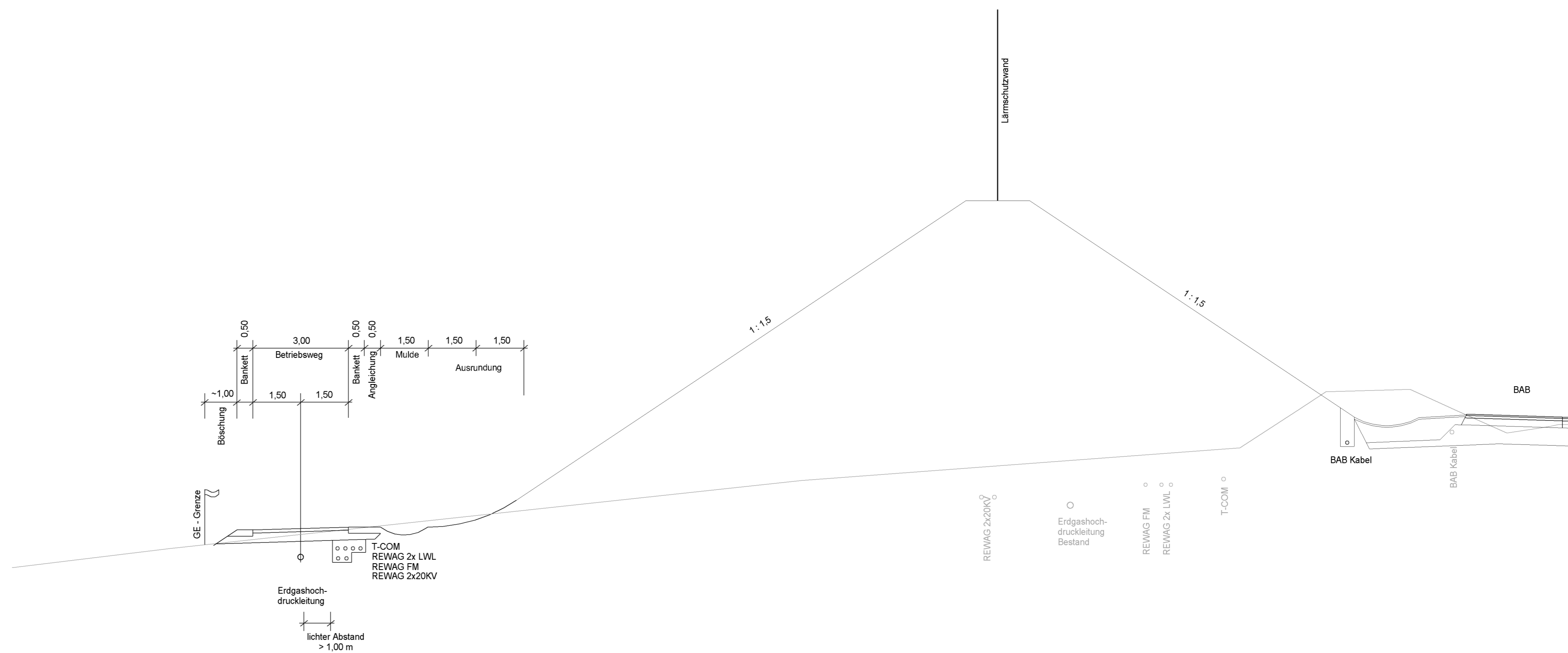


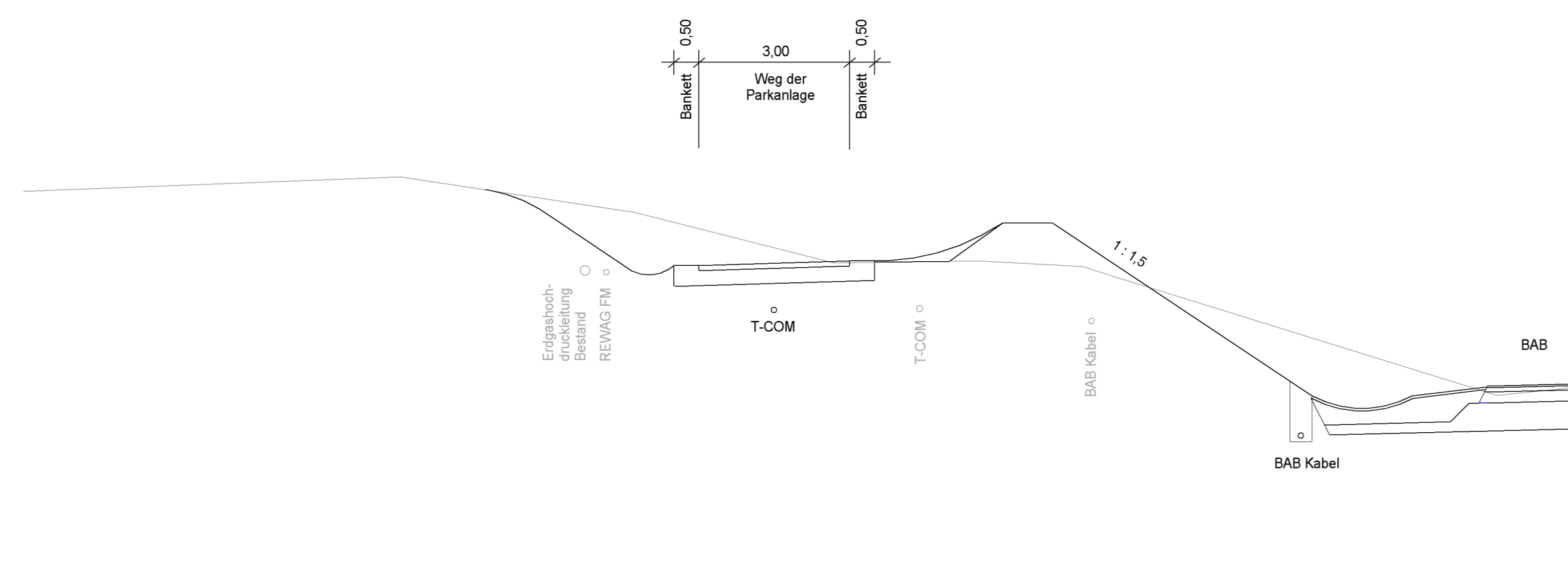
A 3 FR Nürnberg
Bau-km 492+525,000



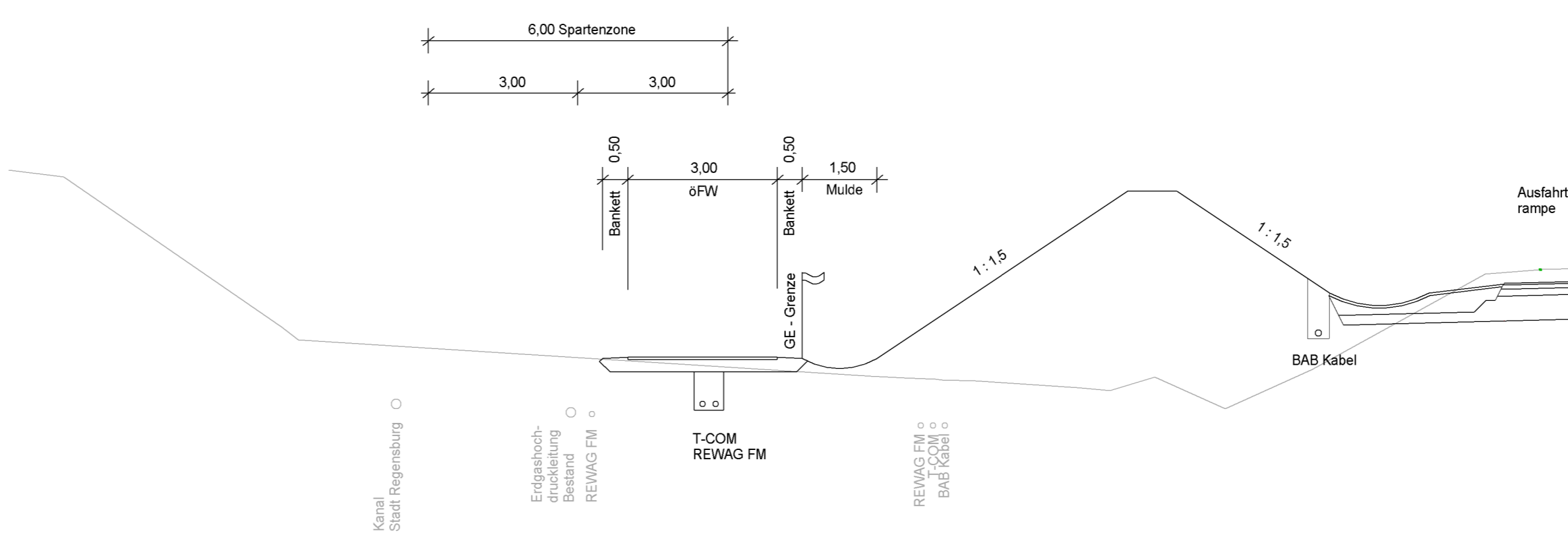
A 3 FR Nürnberg
Bau-km 493+150,000



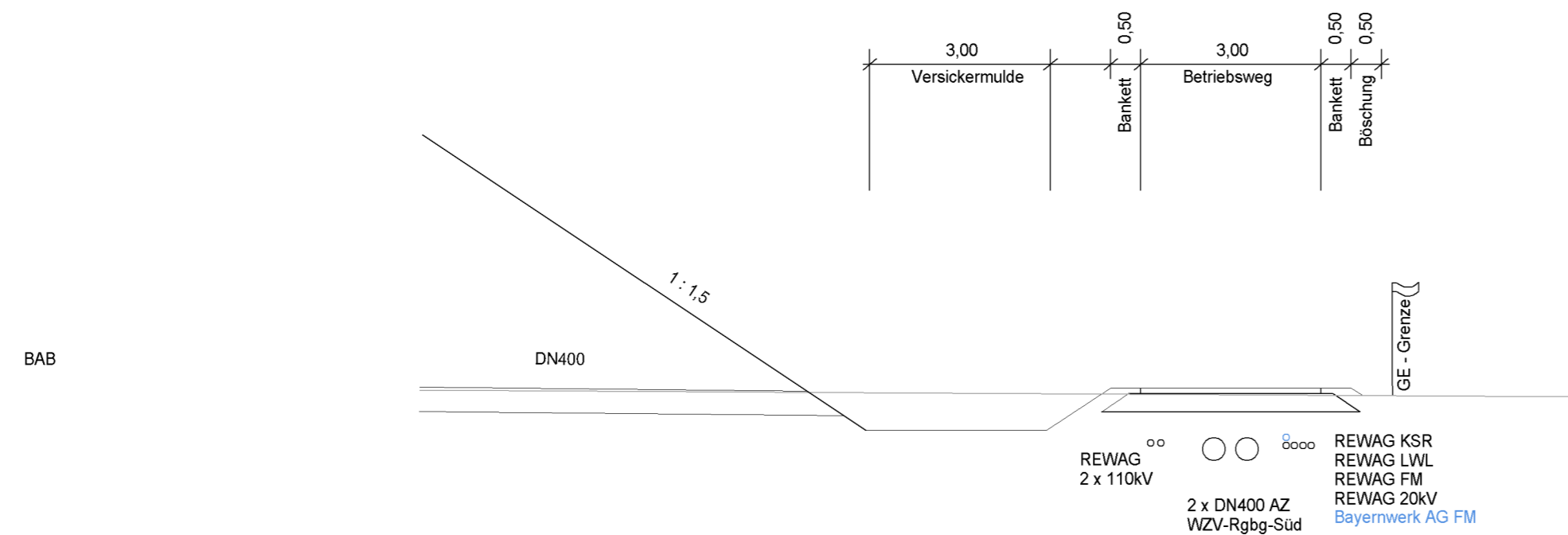
A 3 FR Nürnberg
im Bereich Universitätsgelände
Bau-km 494 + 050,000



A 3 FR Nürnberg
Ausfahrt Anschlussstellenrampe Universität
Bau-km 0+175,000



A 3 FR Passau
im Bereich Umspannwerk Neutraubling
Bau-km 502+400,000



Böschungen gemäß RAA
(Richtlinie für die Anlage von Autobahnen)

Böschungshöhe h	h > 2.00 m	h < 2.00 m
Regelböschung	1 : 1.5	b = 3.00 m
Tangentenlänge der Ausrundung	3.00 m	1.5 h

1. Tektur vom 30.11.2015
zu den Planfeststellungsunterlagen

Nr.	Änderung gegenüber der Planfassung vom 01.08.2015
1	Schnitt bei Bau-km 522+400: FM Kabel der Bayerwerk AG ergänzt

Autobahndirektion Südbayern Dienststelle Regensburg		bearbeitet: R42	Juli 2014	Heil
Alemannenstraße 9 93053 Regensburg		gezeichnet: R475	Juli 2014	Herda
Tel. 0941/62856-02, Fax 0941/62856-499, E-Mail: poststelle.regensburg@adslb.bayern.de		geprüft: R4	Juli 2014	Häusler
		PSP Nr.: B015.AB40300.00.03		
		PSP Bez.: A3 BP 6A AK Regensburg-Rosenhof		
		Datenname: U14_Straßenquerschnitte		

FESTSTELLUNGSENTWURF

Straßenbauverwaltung Freistaat Bayern	Unterlage / Blatt-Nr.: 14.3 / 17
Straße / Abschn.-Nr. / Station: A 3_1020_0,033 - A 3_1120_1,264	Straßenquerschnitte Spartenverlegung
PROJIS-Nr.: 09.00010.010	Maßstab: 1 : 100

A3 Nürnberg - Passau
6-streifiger Ausbau von AK Regensburg bis AS Rosenhof
Betr.-km 491,640 bis 506,300

aufgestellt: Autobahndirektion Südbayern, Dienststelle Regensburg	Festgestellt nach § 17 FStrG gemäß Beschluss vom 27.04.2017 3132 - 4354.1, A 3 - 25 Regensburg, 27.04.2017 Regierung der Oberpfalz
 U. Zinner, Ltd. Baudirektor Regensburg, den 01.08.2014	 M. Meiser Baudirektor
1. Tektur aufgestellt: Autobahndirektion Südbayern, Dienststelle Regensburg	
 U. Zinner, Ltd. Baudirektor Regensburg, den 30.11.2015	