Querprofil
0 + 750

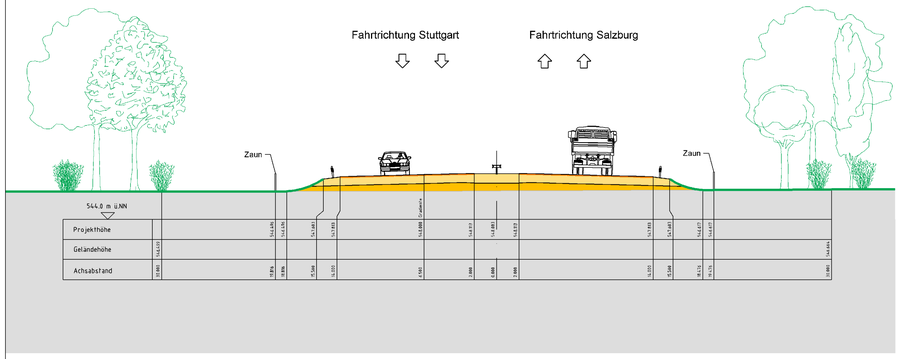

Querprofil
7 + 000

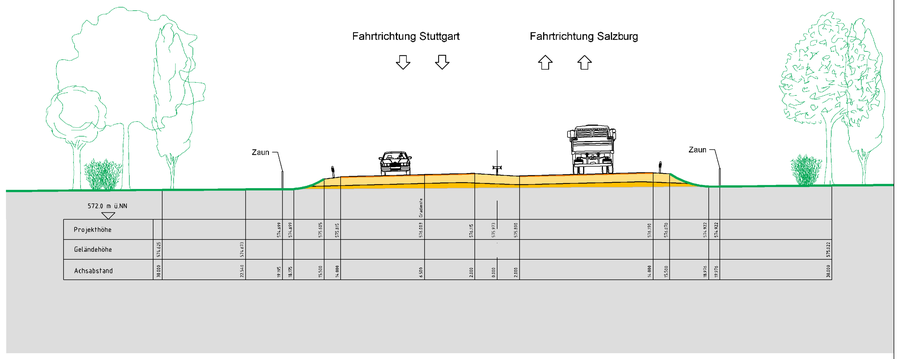

Querprofil
8 + 500

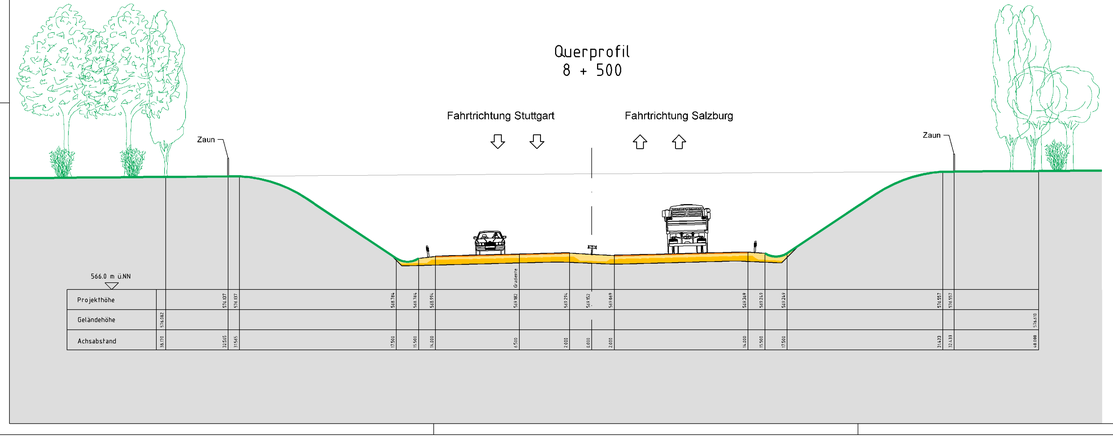

Querprofil
17 + 000

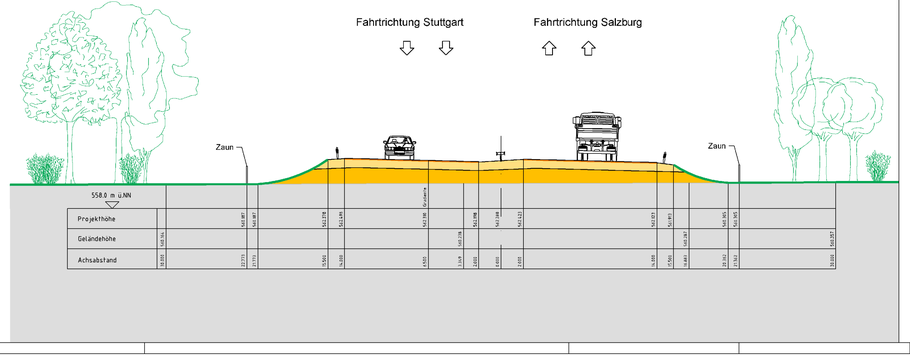

Nr.	Art der Änderung	Datum	Name
04			
03			
02			
01			

Planungsgemeinschaft A 99 Südabschnitt		Datum	Name
OBERMEYER Planen + Beraten GmbH / SSF Ingenieure GmbH / FROELICH & DROSBECK / PAGANER + PARTNER / MUVEDA	bearbeitet	15.03.10	Zie
OBERMEYER / SSF / BERGER & HOFBECK / PAGANER / MUVEDA	gezeichnet	15.03.10	Zie
Planersteller: OBERMEYER Planen + Beraten GmbH - Hansastr. 40 - 80686 München	geprüft	16.03.10	Lo

Machbarkeitsstudie im Auftrag des Freistaats Bayern, Autobahndirektion Südbayern	Unterlage:	1.2
	Blatt Nr.	5
Machbarkeitsstudie vom 30.07.2010		
BAB A 99 München Autobahnring Südabschnitt	**Variante B1** **Querprofile** km 0,750 / km 7,000 / km 8,500 / km 17,000	
	Maßstab	1 : 200

Planersteller:

OBERMEYER
PLANEN + BERATEN GmbH
Hansastraße 40, 80686 München, Tel.: 089 / 5 39-0

Für die Planungsgemeinschaft:

Edmund Lochbihler

Datei: I:\MUCO0E03A\PROJECTS\PROJEKTE\1636206-CAD\1-SBA\Trassenf...\Phase3\Varianten...\Querprof...\QP-200_B1.dwg

Luftbild(er), Geodaten: © Bayerische Vermessungsverwaltung

erzeugt mit RIB