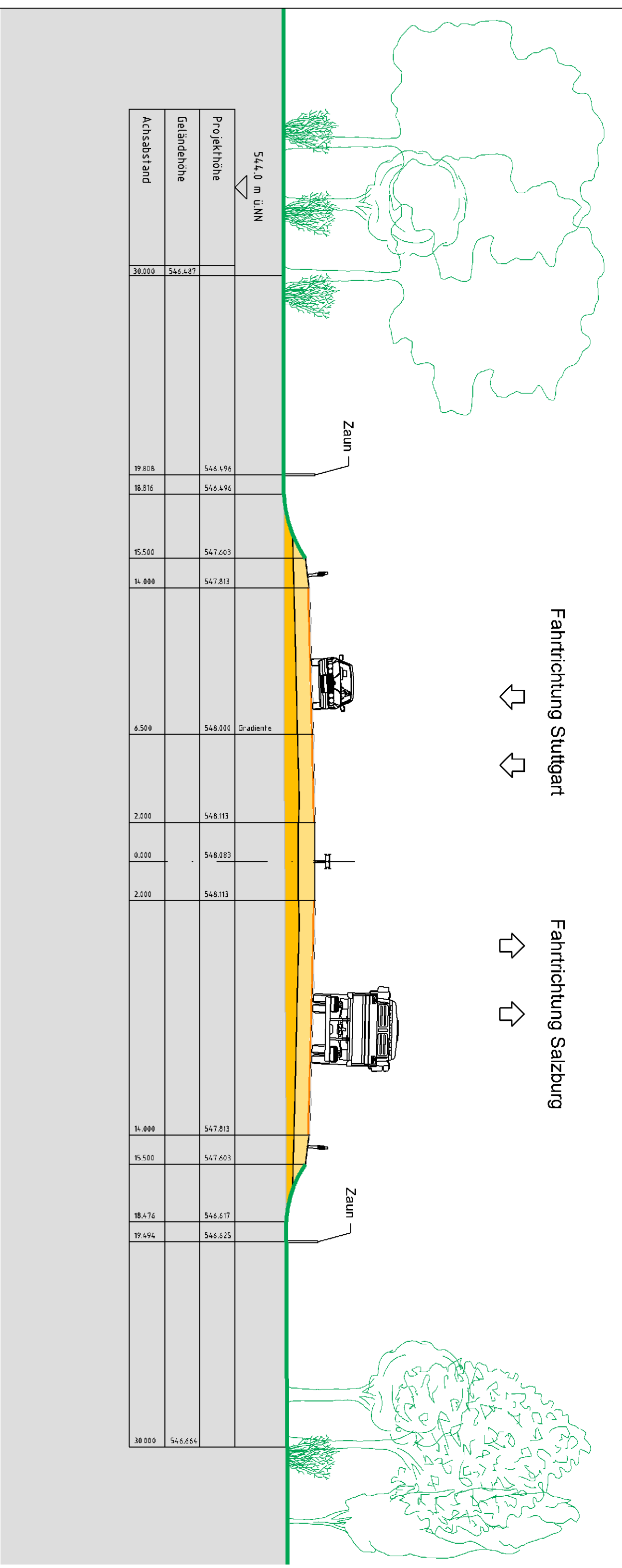
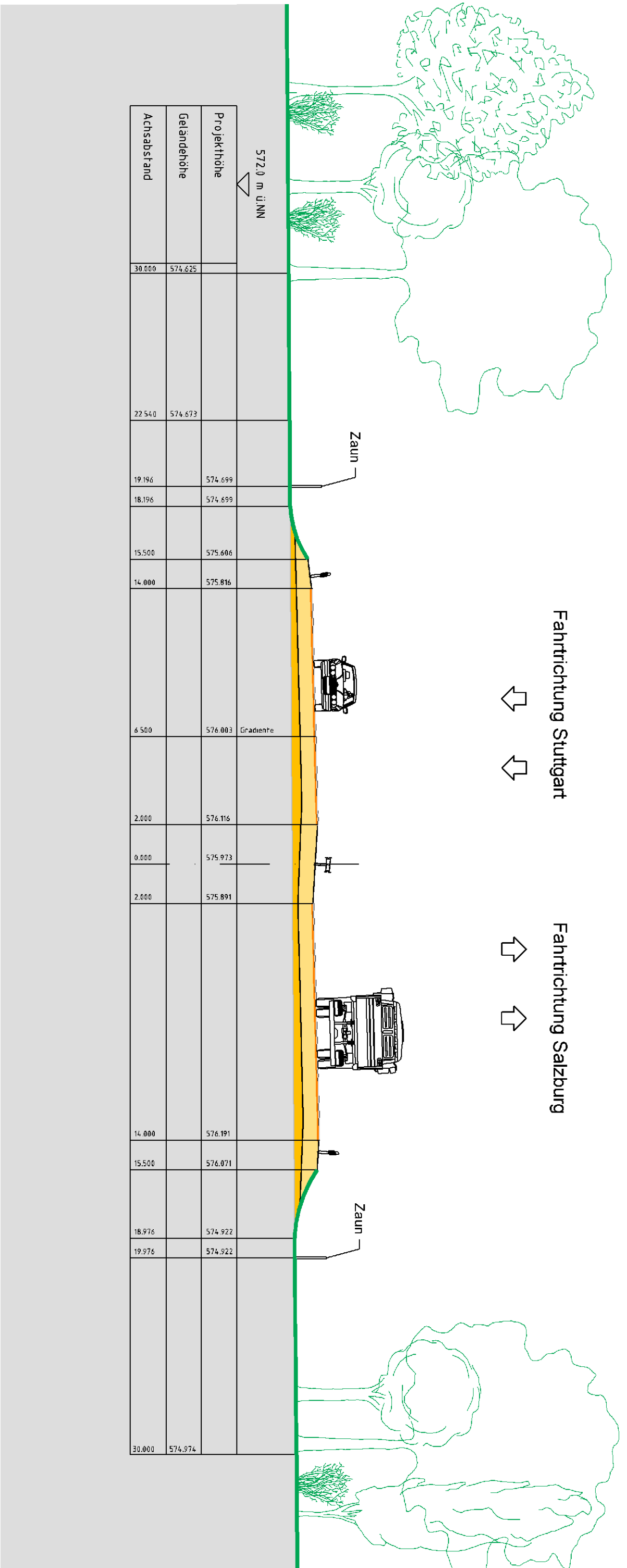


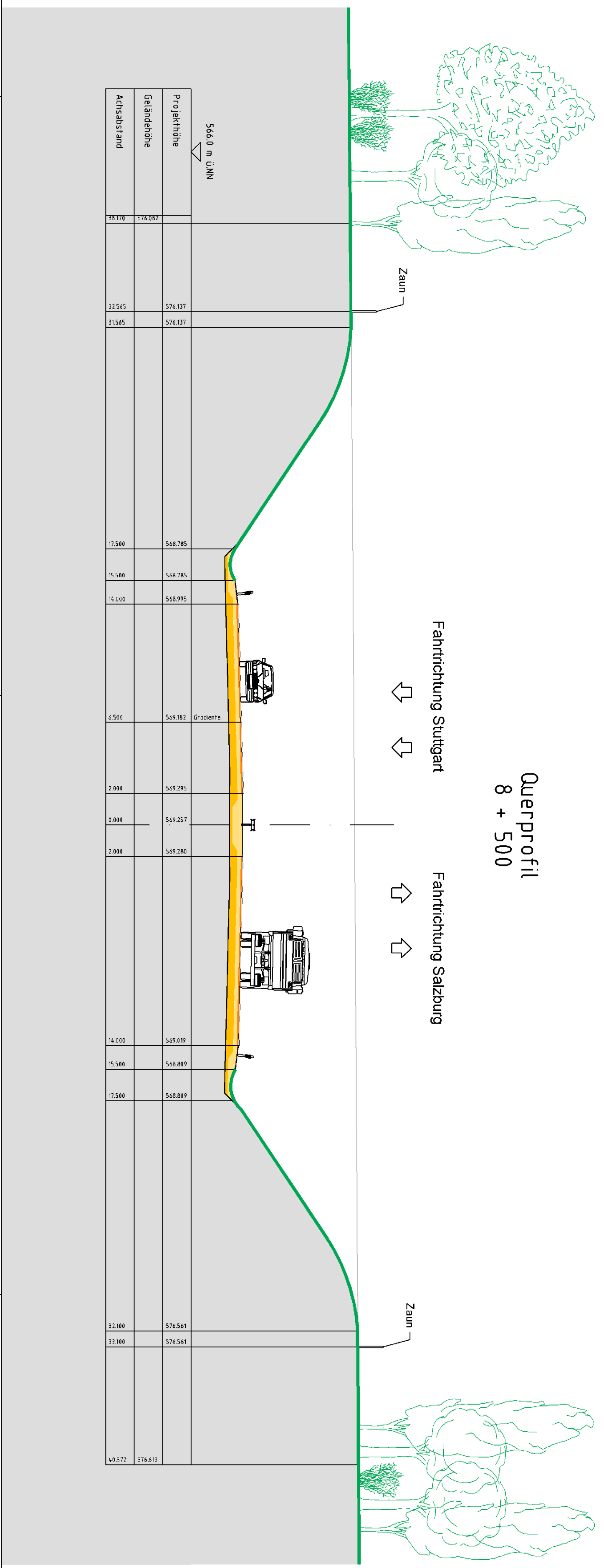
Querprofil
0 + 750



Querprofil
7 + 000



Querprofil
8 + 500



Nr.	Art der Änderung	Datum	Name
04			
03			
02			
01			

Planungsgemeinschaft A 99 Südabschnitt			
ORGANISATION	LEITUNG	PROJEKTION	WITZE
Planungsgemeinschaft Pflanz + Bauen GmbH	Dr. rer. oec. Dr. rer. oec. Prof. Dr. rer. oec. Dr. rer. oec.	Prof. Dr. rer. oec. Dr. rer. oec. Prof. Dr. rer. oec. Dr. rer. oec.	Prof. Dr. rer. oec. Dr. rer. oec. Prof. Dr. rer. oec. Dr. rer. oec.
Partnerleiter: OBERMEYER Partner + Berater GmbH - Hansplatz 40 - 80898 München			
Standort	Datum	Zeichnung	Blatt
München	15.03.10	15.03.10	15.03.10
		gesamt	gesamt
		15.03.10	15.03.10

Machbarkeitsstudie im Auftrag des
Freistaats Bayern,
Autobahndirektion Südbayern

Machbarkeitsstudie vom 30.07.2010

BAB A 99 München
Autobahnring Südabschnitt

Umfang: 1-3
Blatt N. 5

Variantenvergleich
Variante B2
Querprofil
km 0,740 / km 7,000 / km 8,500
Maßstab: 1 : 200

Partnerleiter:
OBERMEYER
PLANUNG + BERATUNG GMBH
Hansplatz 40, 80898 München, Tel. 089 7 2598 12

Für die Planungsgemeinschaft:
Edmund Laubinger

Datum: 15.03.2010
Lithographie, Gedruckt in Deutschland
Verantwortungsvoll