Querprofil 11 + 000

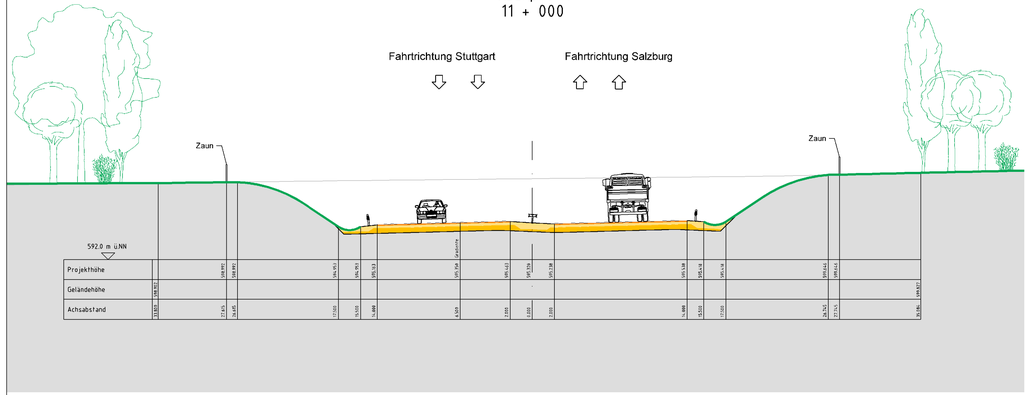

Querprofil 18 + 500

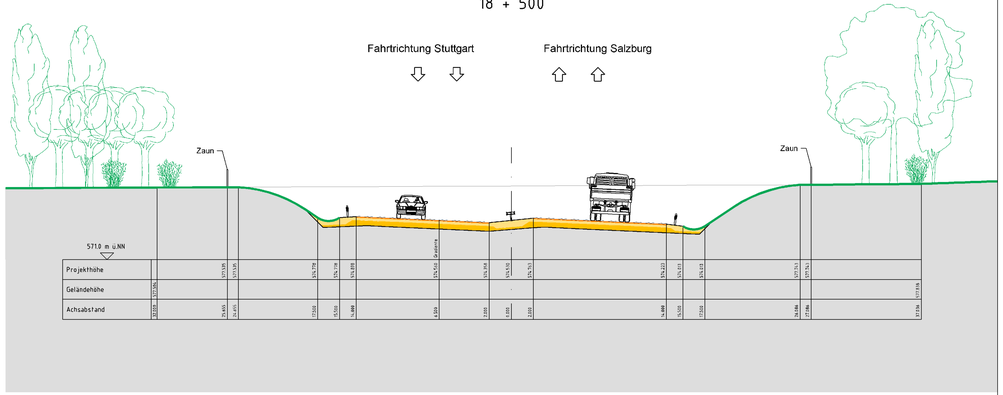

Querprofil 21 + 000

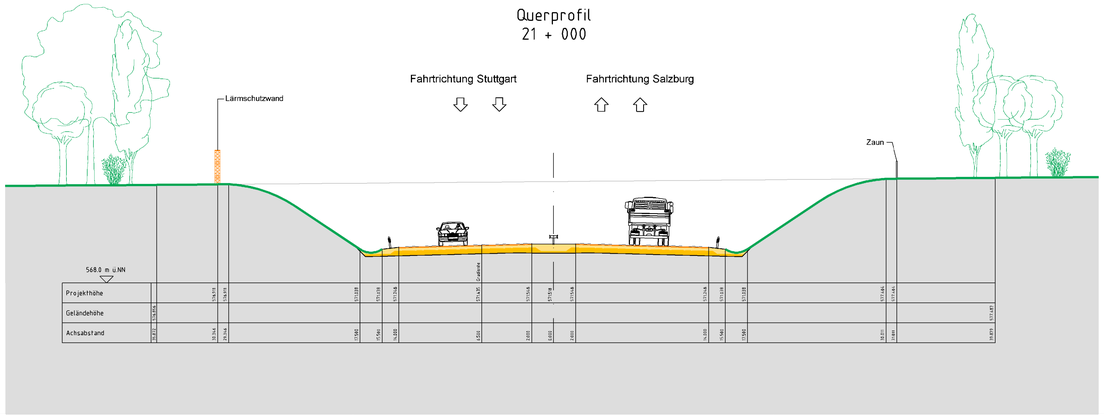

Nr.	Art der Änderung	Datum	Name
04			
03			
02			
01			

Planungsgemeinschaft A 99 Südabschnitt							Datum	Name
OBERMEYER Planen + Beraten GmbH	BSF Ingenieure GmbH	FRÖHLICH & SPORBECK	WAGNER + PARTNER	MUVEDA		bearbeitet	15.03.10	Zie
OBERMEYER	BSF	FRÖHLICH & SPORBECK	W+P	MUVEDA		gezeichnet	15.03.10	Zie
Planersteller: OBERMEYER Planen + Beraten GmbH - Hansastr. 40 - 80686 München						geprüft	16.03.10	Lo

Machbarkeitsstudie im Auftrag des Freistaats Bayern, Autobahndirektion Südbayern

Machbarkeitsstudie vom 30.07.2010

Unterlage: 1.4

Blatt Nr. 6

BAB A 99 München
Autobahnring Südabschnitt

Variante C1
Querprofile
km 11,000 / km 18,500 / km 21,000

Maßstab 1 : 200

Planersteller:
OBERMEYER
PLANEN + BERATEN GmbH
Hansastraße 40, 80686 München Tel.: 089 / 70842

Für die Planungsgemeinschaft:
Edmund Lochbihler

Datei: \\MUCDE03A\PROJECTS\PROJEKTE\16360/05-CAD\1-SBA\Trassenf...\Phase3\Variante...\Querprof...\QP-200_C1.dwg

Luftbild(er), Geodaten: © Bayerische Vermessungsverwaltung

erzeugt mit ProVI®