Querprofil 0 + 750

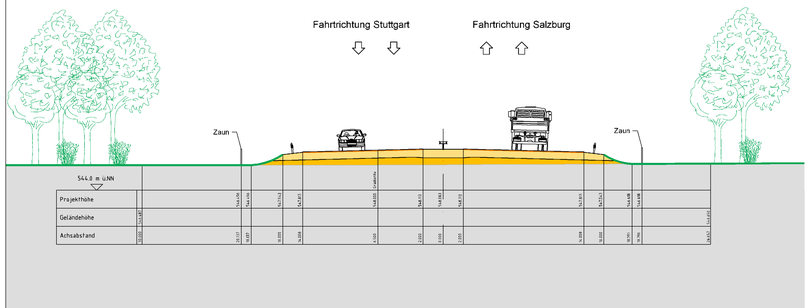

Querprofil 7 + 000

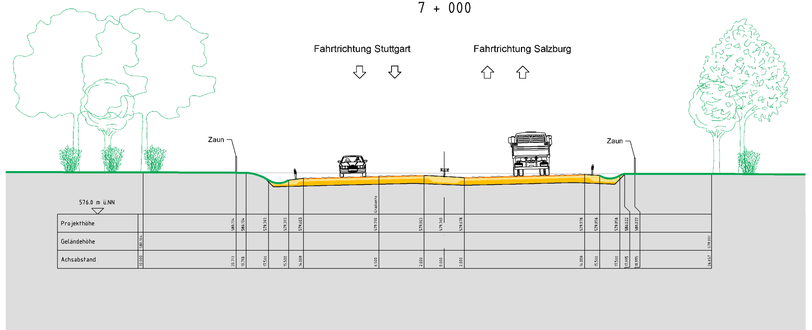

Querprofil 8 + 500

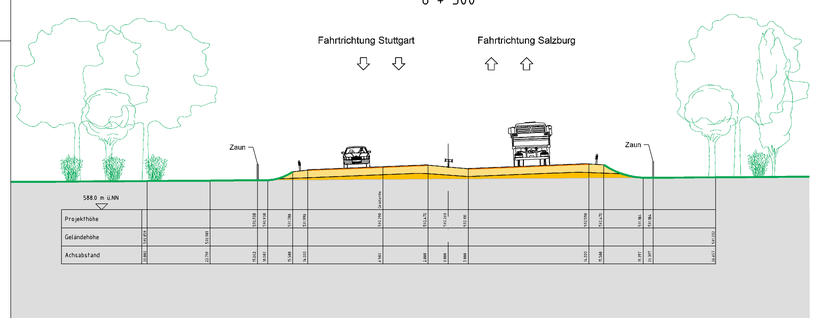

Querprofil 11 + 000

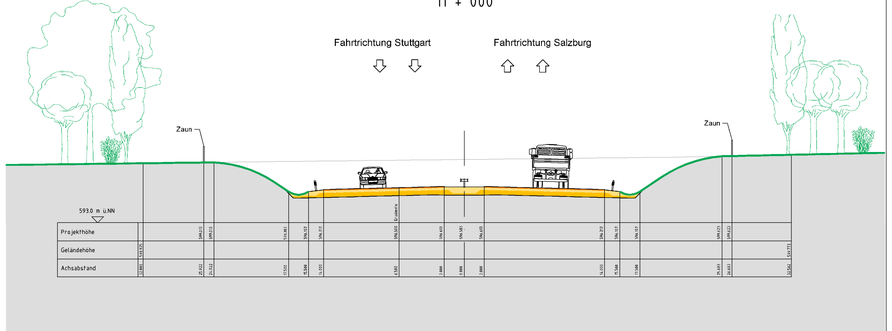

Nr.	Art der Änderung	Datum	Name
04			
03			
02			
01			

Planungsgemeinschaft A 99 Südabschnitt		Datum	Name
OBERMEYER Planen + Beraten GmbH · BSP Ingenieure GmbH · PRESSLICH & SPIEMBECK · WAGNER + PARTNER · MUNDA	bearbeitet	15.03.10	Zie
	gezeichnet	15.03.10	Zie
Planerstelle: OBERMEYER Planen + Beraten GmbH - Hansastr. 40 - 80686 München	geprüft	16.03.10	Lo

Machbarkeitsstudie im Auftrag des Freistaats Bayern, Autobahndirektion Südbayern

Unterlage	1.5
Blatt Nr.	5

Machbarkeitsstudie vom 30.07.2010

BAB A 99 München
Autobahnring Südabschnitt

Variante C2
Querprofile
km 0,750 / km 7,000 / km 8,500 / km 11,000

Maßstab 1 : 200

Planerstelle:
OBERMEYER PLANEN + BERATEN GmbH
Hansastraße 40, 80686 München, Tel.: 089/57180-0

Für die Planungsgemeinschaft:
Edmund Lochbihler

Datei: I:\MUCOE03A\PROJECTS\PROJEKTE\16360\05-CAD\1-GBA\Trassenf...\Phase3\Variante...\Querprof...\QP-200_C2.dwg

Luftbild(er), Geodaten: © Bayerische Vermessungsverwaltung

erzeugt mit PVI®