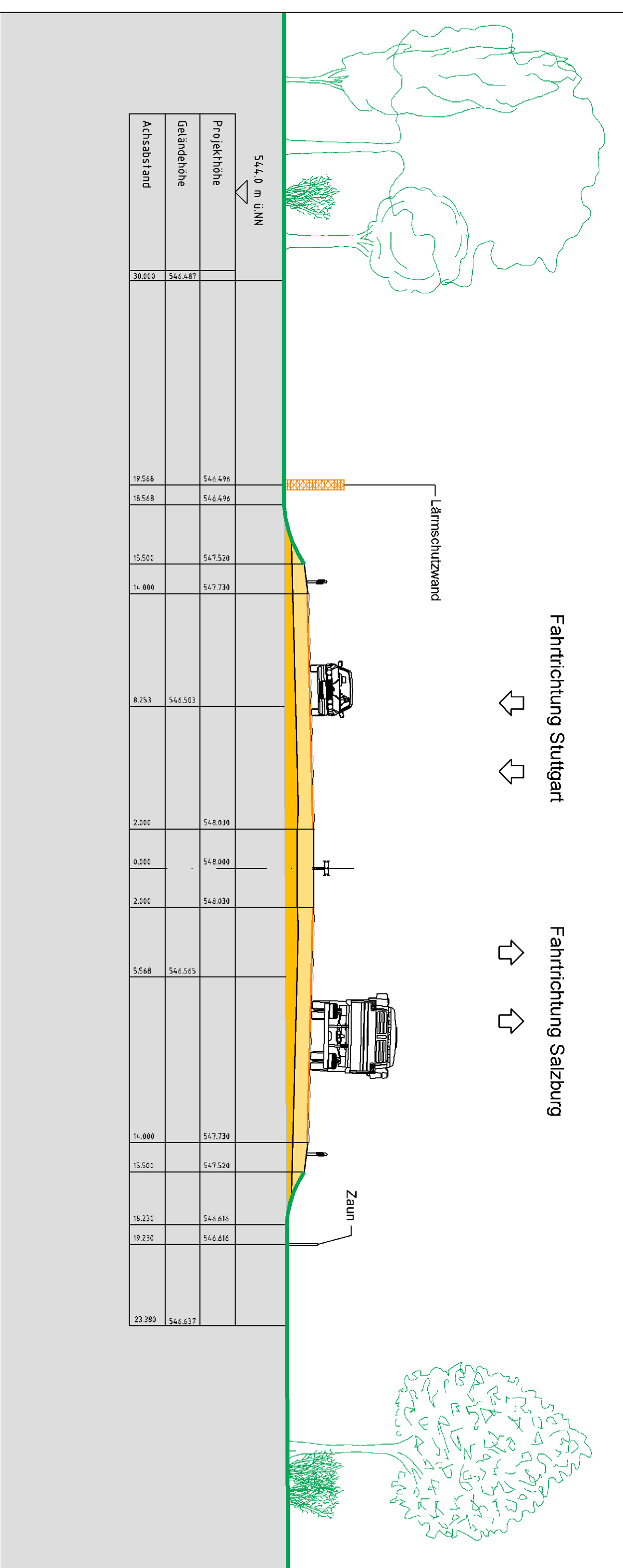
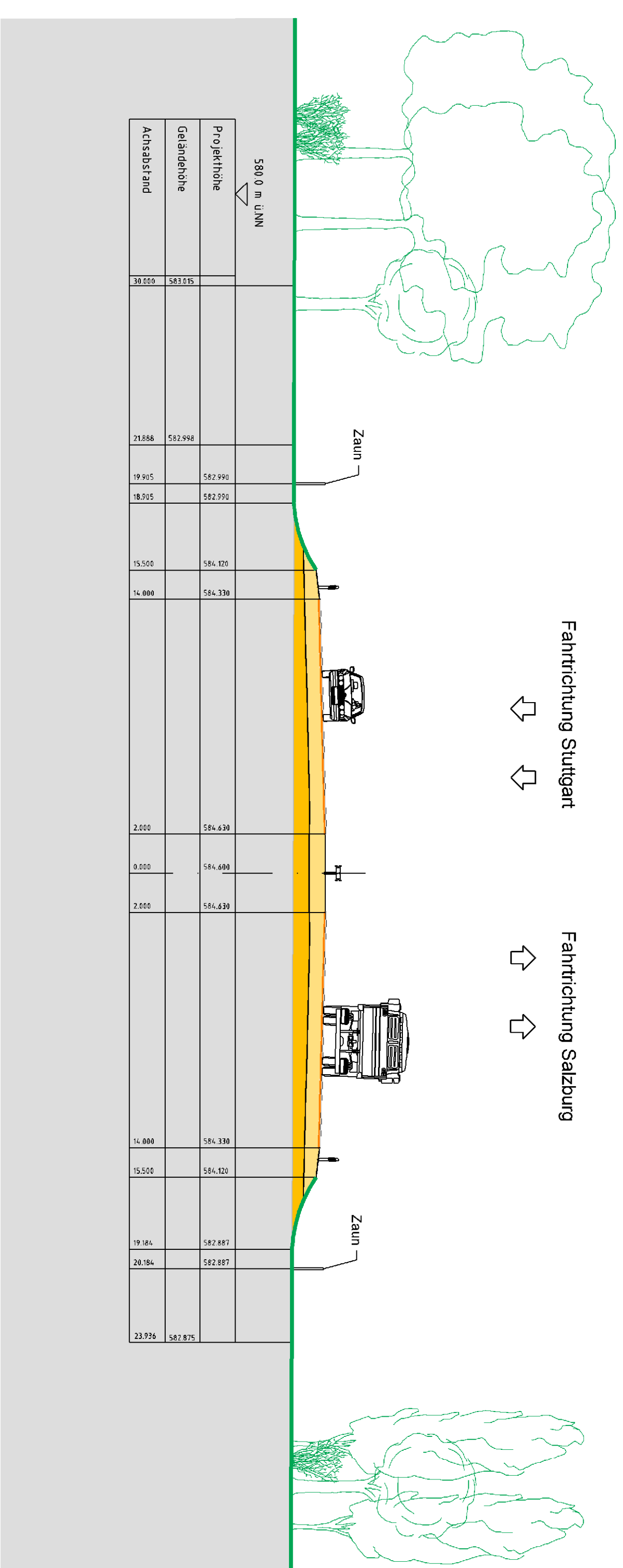


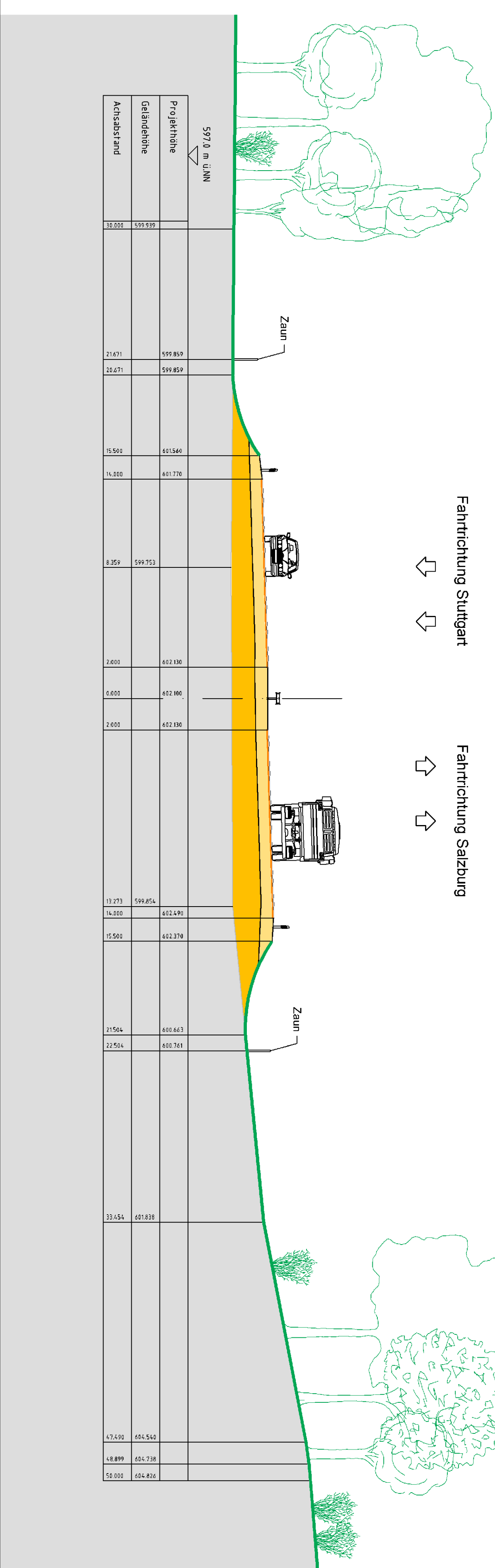
Querprofil 0 + 750



Querprofil 7 + 000



Querprofil 9 + 500



Nr.	Adt./Anforderung	Datum	Name
04			
03			
02			
01			

Planungseinrichtung A 99 Südabschnitt	Datum	Name
OBERRHEIN	11.03.10	ZB
Produktion & Vertrieb	11.03.10	ZB
PROJEKT	11.03.10	ZB
PROJEKT	12.03.10	Lo

OBERRHEIN	11.03.10	ZB
Produktion & Vertrieb	11.03.10	ZB
PROJEKT	11.03.10	ZB
PROJEKT	12.03.10	Lo

Machbarkeitsstudie im Auftrag des Freistaats Bayern, Autobahndirektion Südbayern		Umfang	1:7
Machbarkeitsstudie vom 30.07.2010		Blatt Nr.	7

BAB A 99 München		Variannte D1
Autobahnring Südabschnitt		
Machbarkeitsstudie		km 0,746 / km 7,000 / km 9,500
Maßstab		1 : 200

Planersteller:	 OBERMEYER PLAN- u. BERATUNGSGesellschaft Hansstraße 40, 80688 München, Tel. 089 7 2598 2	Für die Planungsmessung:	 Edmund Lohbauer
----------------	-----------------------------------------------------------------------------------------------------------	--------------------------	---------------------

Datum: \\MUC\OBERMEYER\PROJEKTE\16360\05-CA-D1-SBMA\Transmitt...Planung\A_99\200_D1.kwg
 Untertitel: Gestaltung © Bayerische Vermessungsverwaltung