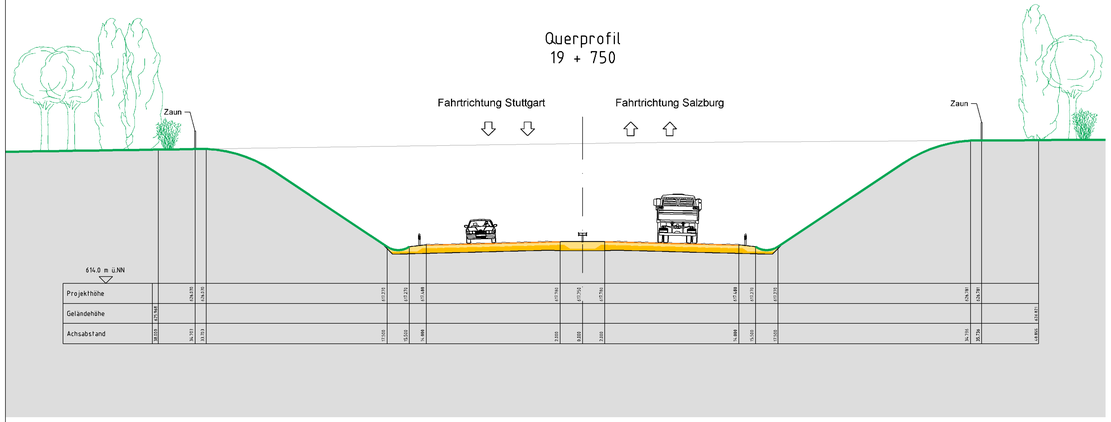

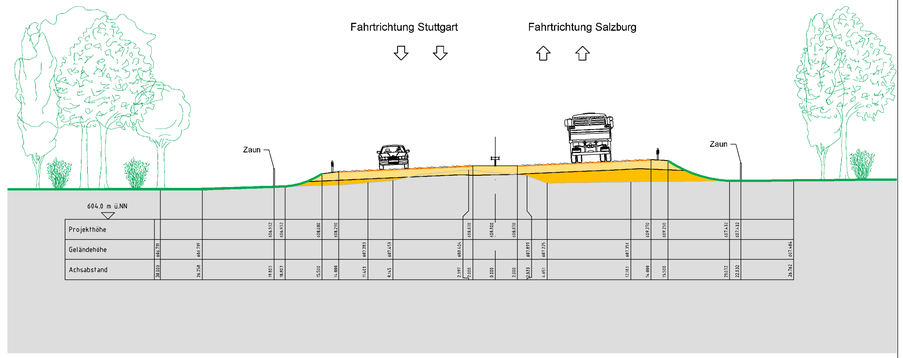

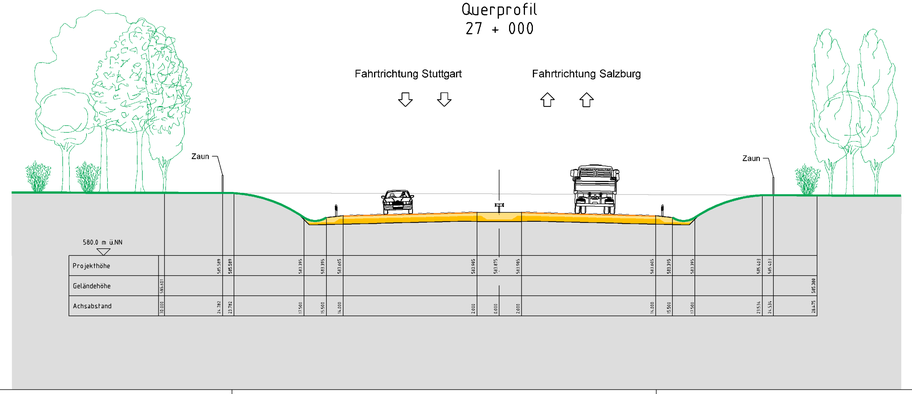

Nr.	Art der Änderung	Datum	Name
04			
03			
02			
01			

Planungsgemeinschaft A 99 Südabschnitt

OBERMEYER Planen + Beraten GmbH | BAT Ingenieure GmbH | FRÖHLICH & SPORBECK | WAGNER + PARTNER | RUVESA

Planersteller: OBERMEYER Planen + Beraten GmbH - Hansastr. 40 - 80686 München

	Datum	Name
bearbeitet	11.03.10	Zie
gezeichnet	11.03.10	Zie
geprüft	12.03.10	Lo

Machbarkeitsstudie im Auftrag des Freistaats Bayern, Autobahndirektion Südbayern

Unterlagen 1.7

Blatt Nr. 8

Machbarkeitsstudie vom 30.07.2010

BAB A 99 München
Autobahnring Südabschnitt

Variante D1
Querprofile
km 19,750 / km 24,000 / km 27,000

Maßstab 1 : 200

Planersteller:
OBERMEYER PLANEN + BERATEN GmbH
Hansastraße 40, 80686 München Tel.: 089/ 57080-0

Für die Planungsgemeinschaft:
Edmund Lochbihler

Datei: I:\MUCDE03A\PROJECTS\PROJEKTE\16360-05-CAD1-GBA\Trassenf...\Phase3\Variante...\Querprof...\QP-200_D1.dwg

Luftbilder), Geodaten: © Bayerische Vermessungsverwaltung

erzeugt mit RAVA®