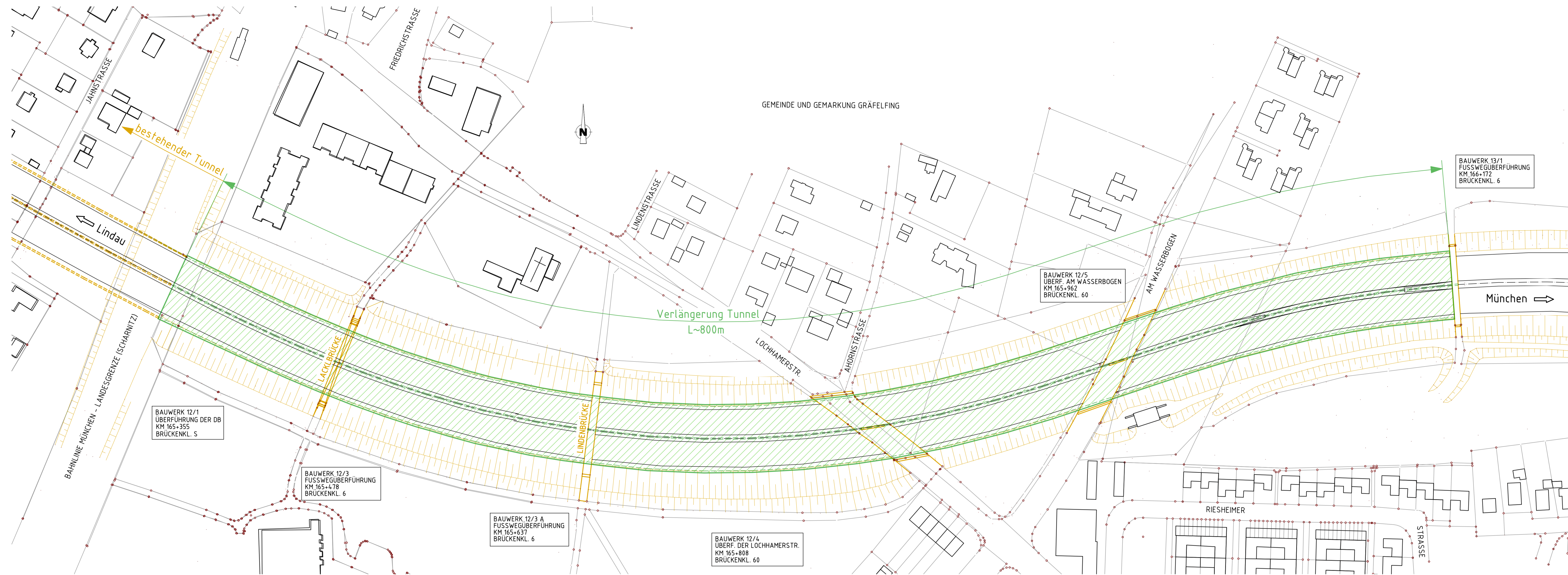


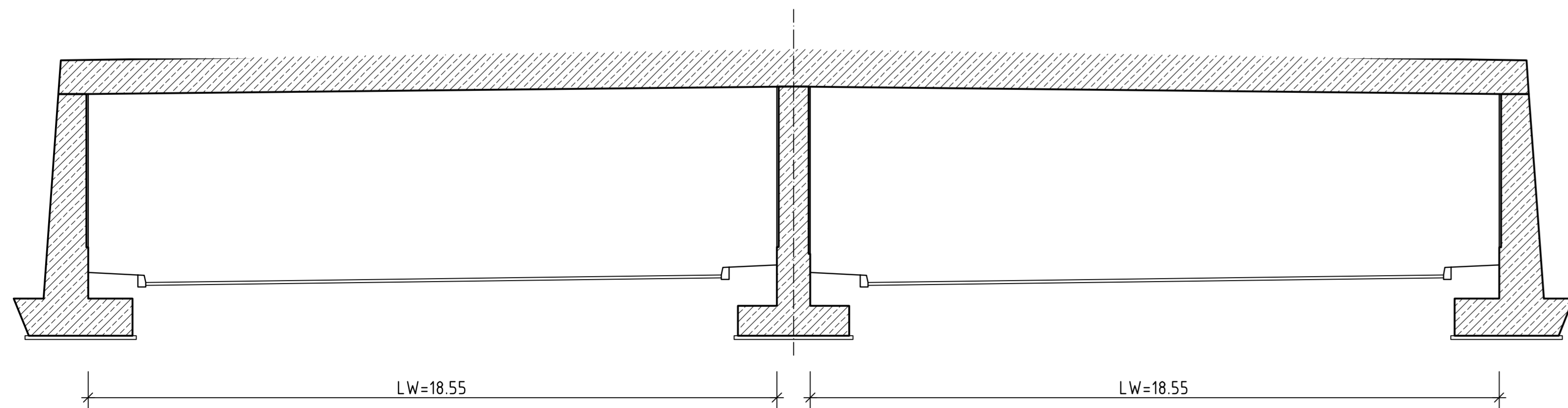
Lageplan M 1:1000



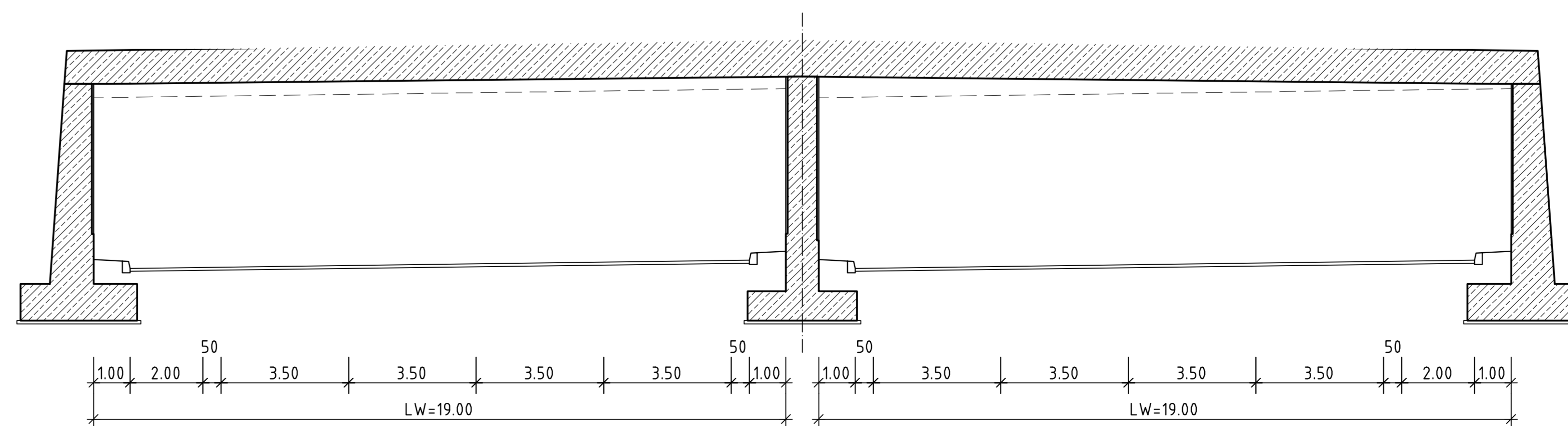
Legende:

- Bestand
- Neubau

Regelquerschnitt Bestand M 1:100



Regelquerschnitt Verlängerung M 1:100



Nr.	Art der Änderung	Datum	Name

Planer	Gezeichnet	Geprüft	Datum	Name
OSBERNER Planer + Baumanbieter	OSBERNER Gezeichnet	OSBERNER Geprüft	März 09	scju
SSF Ingenieure GmbH	SSF Ingenieure GmbH	SSF Ingenieure GmbH	März 09	rap

Machbarkeitsstudie im Auftrag des Freistaats Bayern, Autobahndirektion Südbayern		Unterlage	3,4
Machbarkeitsstudie vom 30.07.2010		Blatt Nr.	1

BAB A 99 München Autobahnring Südabschnitt	Bauwerkskizze Tunnel Gräfelfing Schemaplan
	Maßstab 1 : 1000, 1:100

Planverleiher: SSF Ingenieure GmbH Leopoldstraße 208 80804 München www.ssf-ing.de	Für die Planungsgemeinschaft: <i>ppa hillert</i> Edmund Lochhänter
---	--