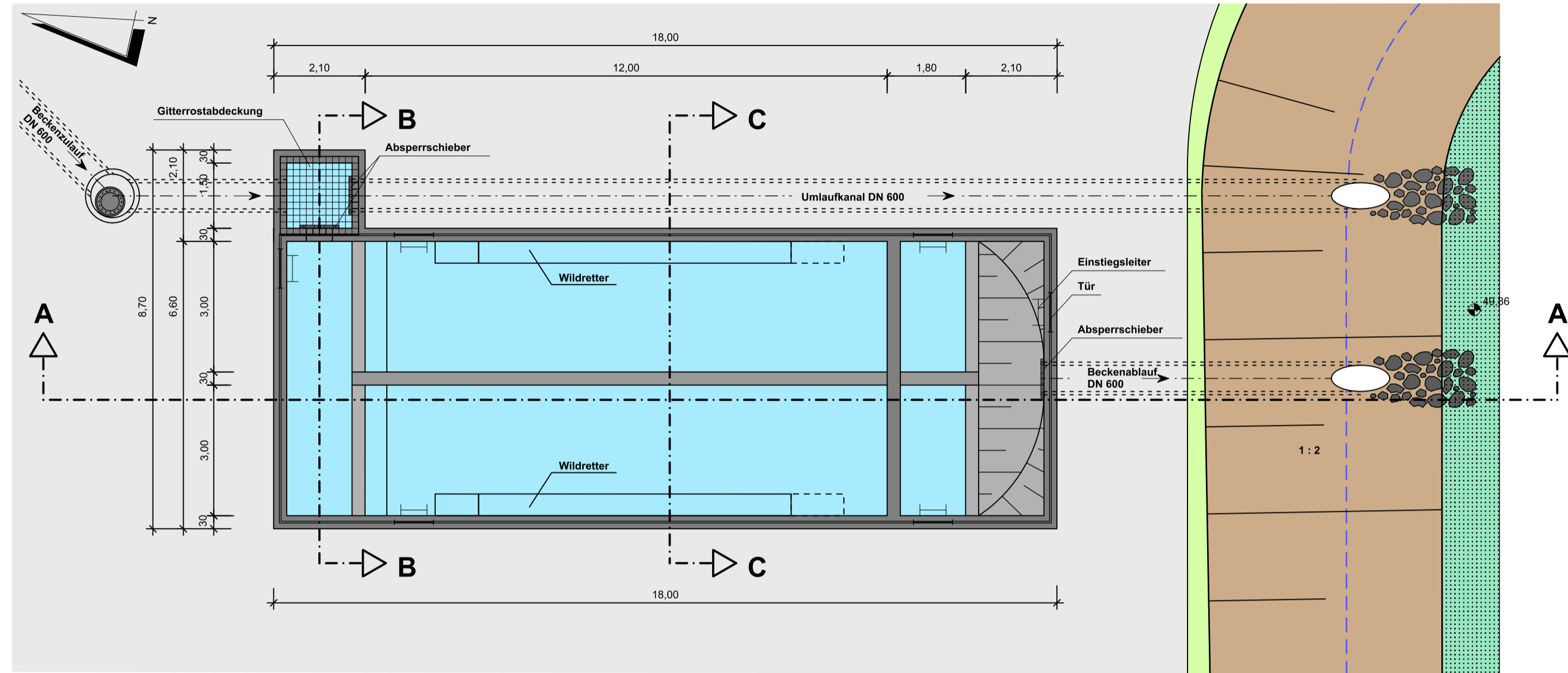


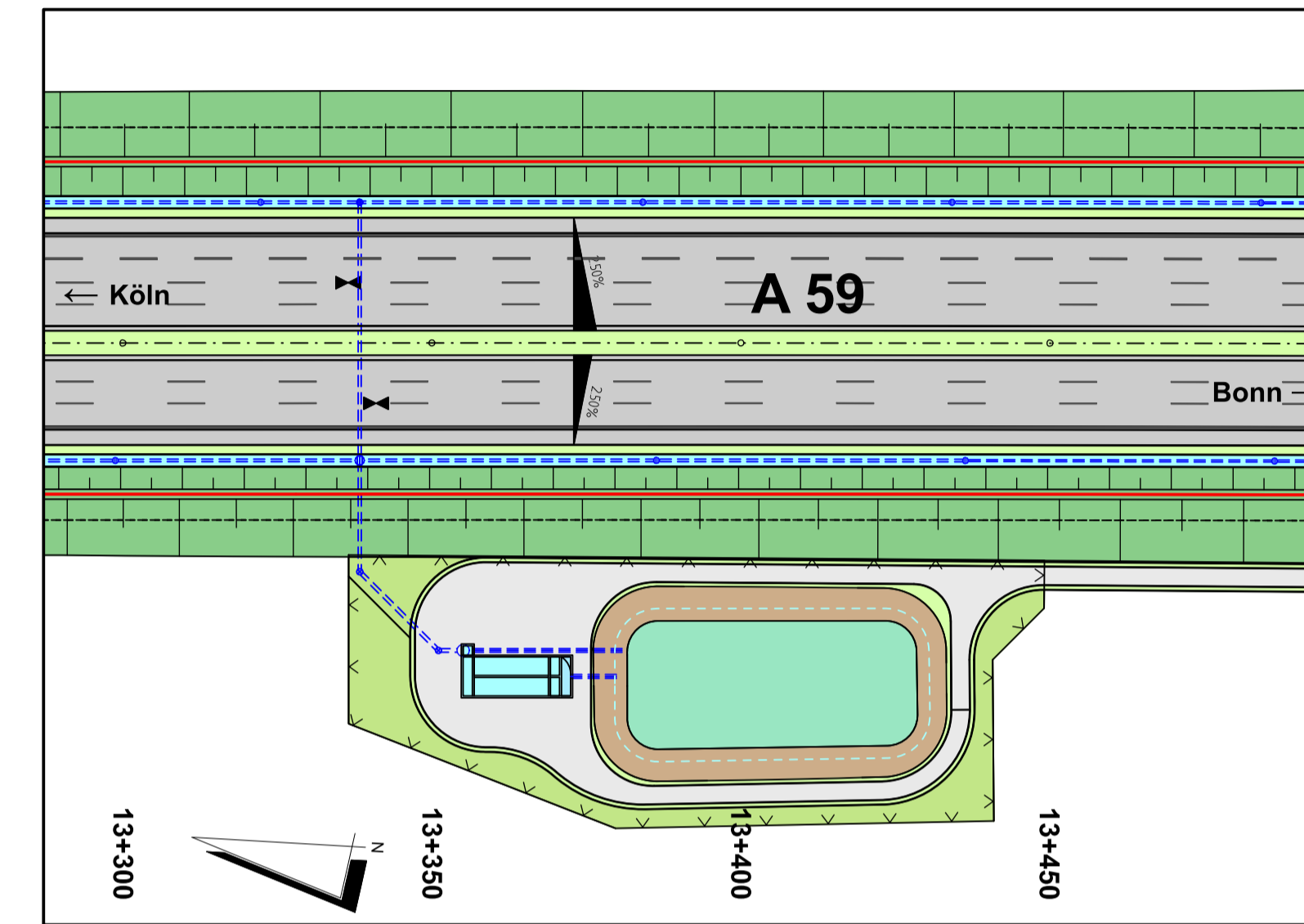
EINLEITSTELLE 4 Abscheideanlage mit Versickerbecken

GRUNDRISS

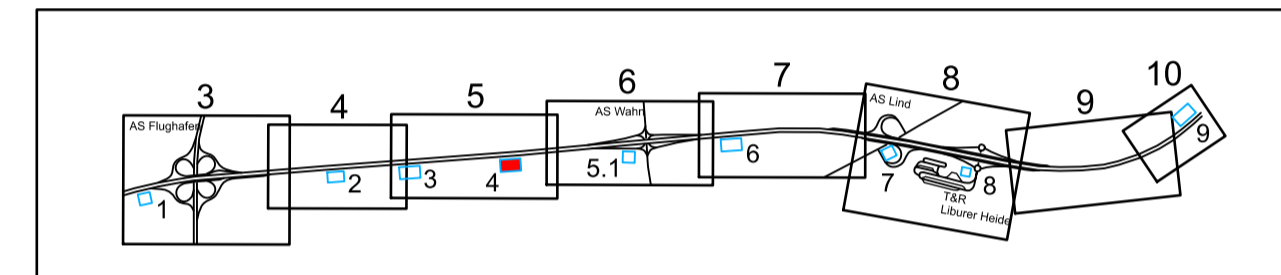


LAGEPLAN

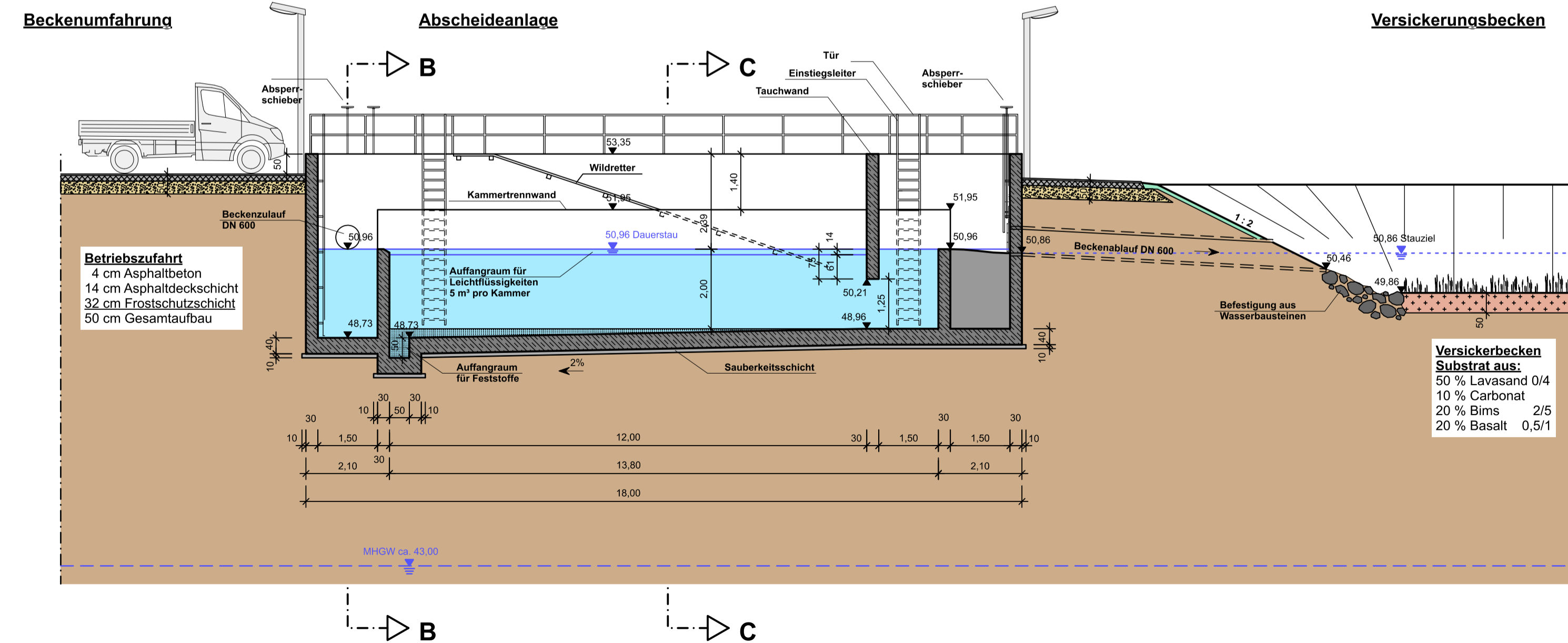
Maßstab 1 : 1000



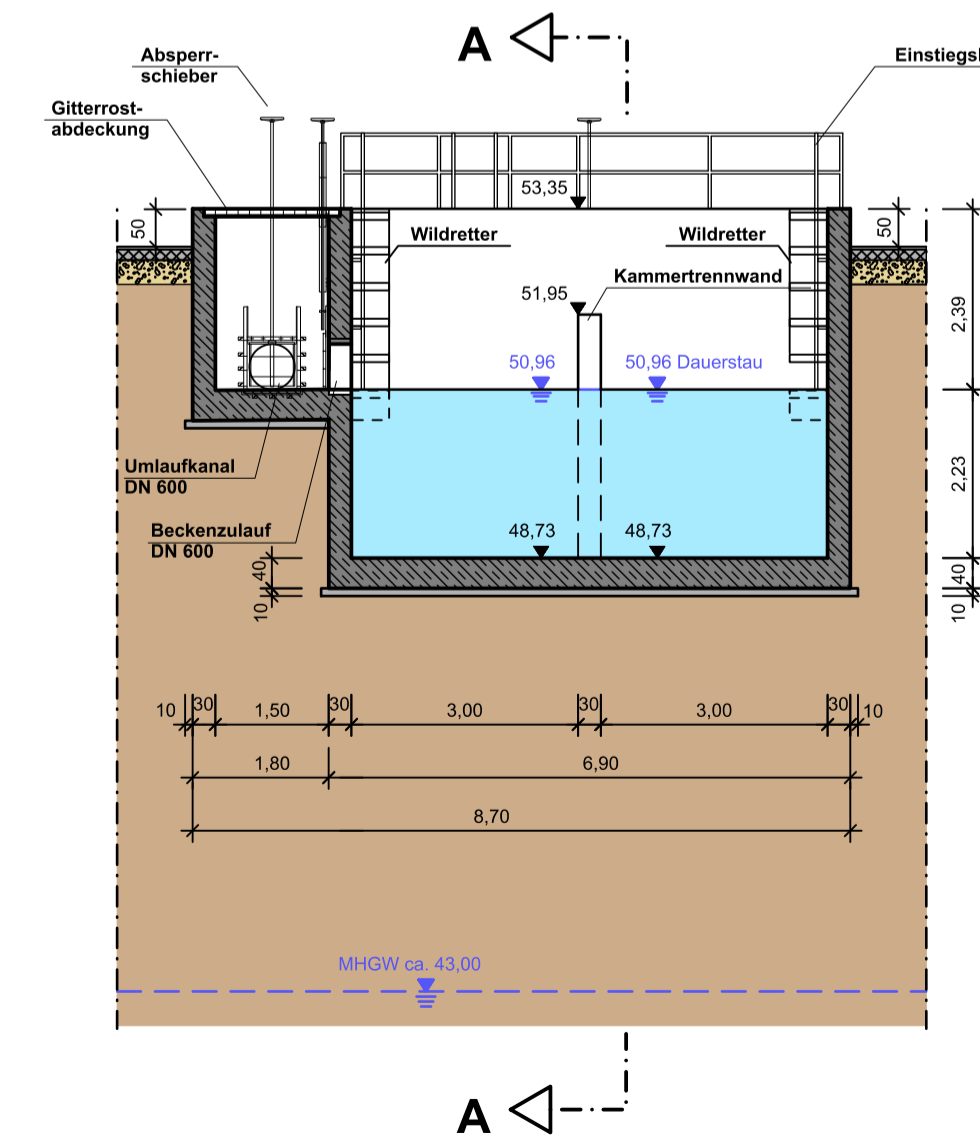
Info zum Lage- bzw. Höhenbezug
Lagebezug: ETRS 89 / UTM
Höhenbezug: NHN



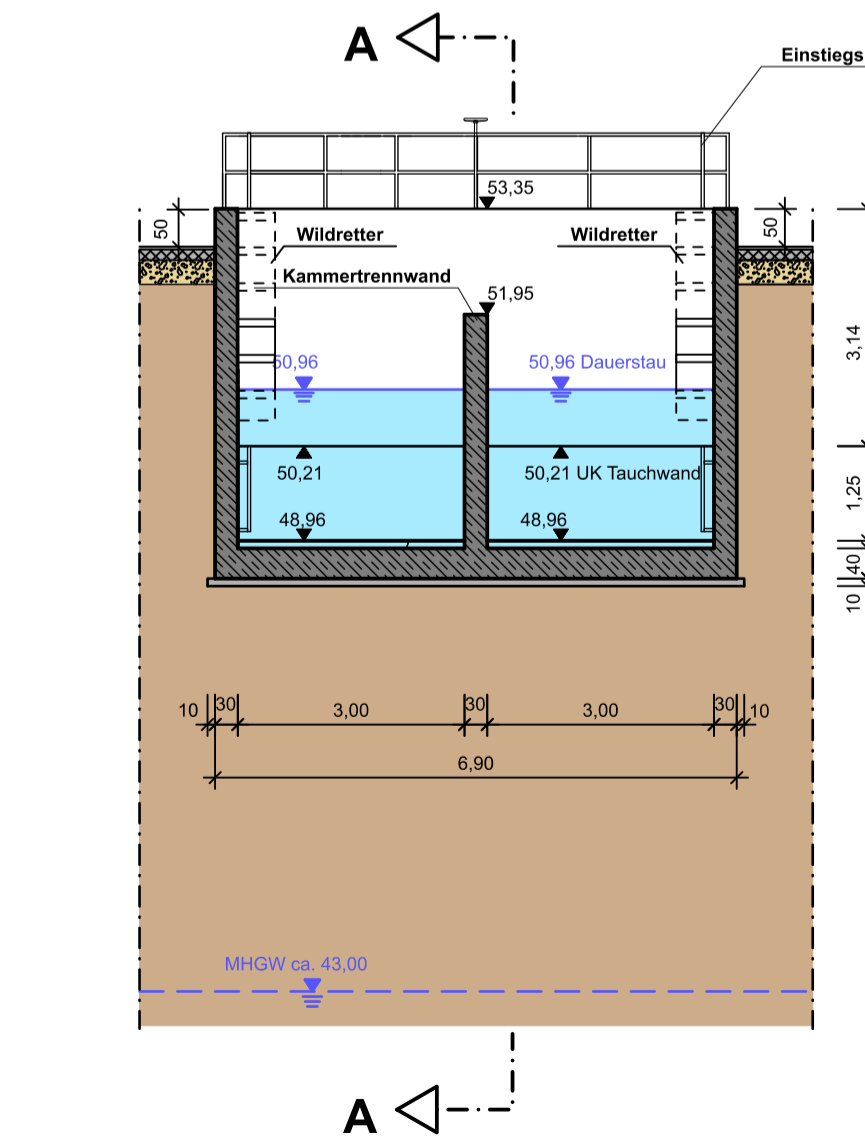
SCHNITT A - A



SCHNITT B - B



SCHNITT C - C



<p>Manns Ingenieure Berater Planer Betreuer Südestraße 14 50422 Wipperfurth Tel: +49 2602 / 9363-0 FAX: +49 2602 / 9363-30 E-Mail: info@manns-ingenieure.de</p>	Datum	Zeichen	
	bearbeitet	Nov. 2015	be
	gezeichnet	Jan. 2016	eb
	geprüft	Nov. 2016	as
	Projekt-Nr.:	Stand: 01.09.2017	
	733	Datei: 03-EW_E4-160201eb-733	

<p>Regionalniederlassung Rhein-Berg AS Köln Deutz-Kalker-Str. 18-26, 50679 Köln</p>	<p>Straßen.NRW Landesbetrieb Straßenbau Nordrhein-Westfalen</p>	Projekt-Nr.
		42-0104

Nr.	Art der Änderung	Datum	Zeichen

VORENTWURF

Landesbetrieb Straßenbau Nordrhein-Westfalen	Unterlage / Blatt-Nr.: 18.2 / 3
Straße: A 59 Station:	Detailplan Einleitstelle 4
PROJIS-Nr.: 51910109 10	Abscheideanlage mit Versickerbecken
A 59 - 6-streifiger Ausbau AS Flughafen bis T&R-Anlage Liburer Heide Bau-km 10+905 - 17+715	
Entwurfsdatum: Aufgestellt:	
Die Leiterin der Regionalniederlassung Rhein-Berg	
i.A.	
VORABZUG	