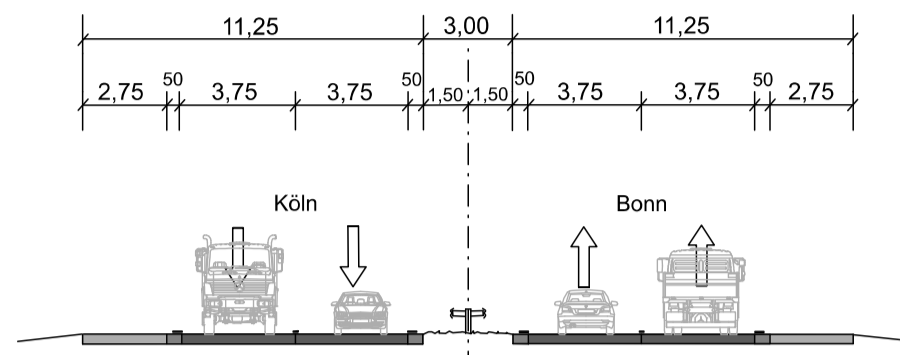


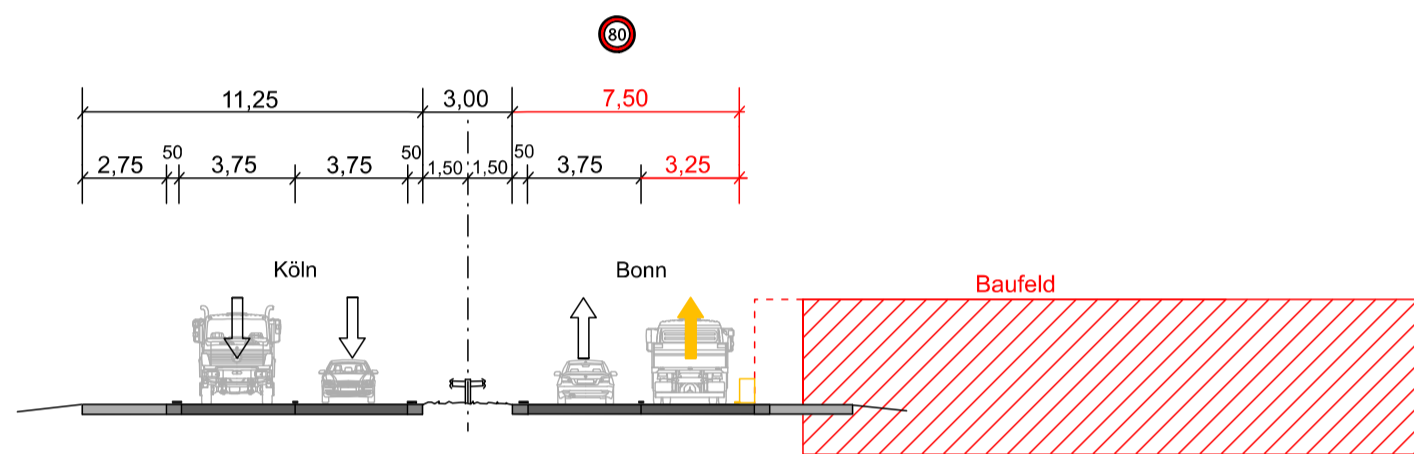
AS Wahn bis AS Lind

Bereich mit knapper Verbreiterung

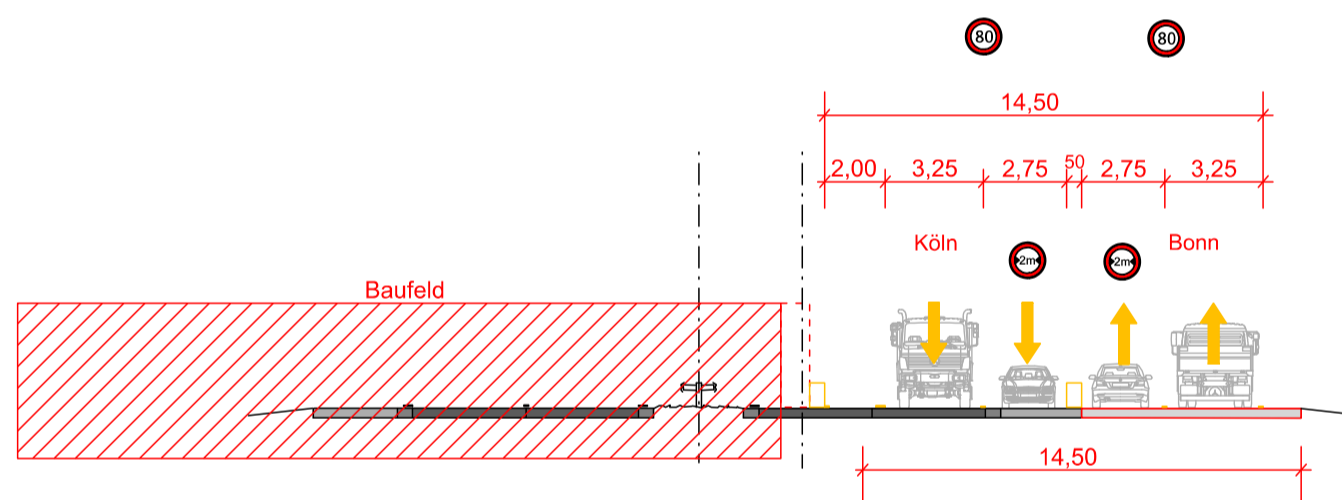
Bestandsquerschnitt 2
SQ 28,5 (AS Wahn bis AS Lind)



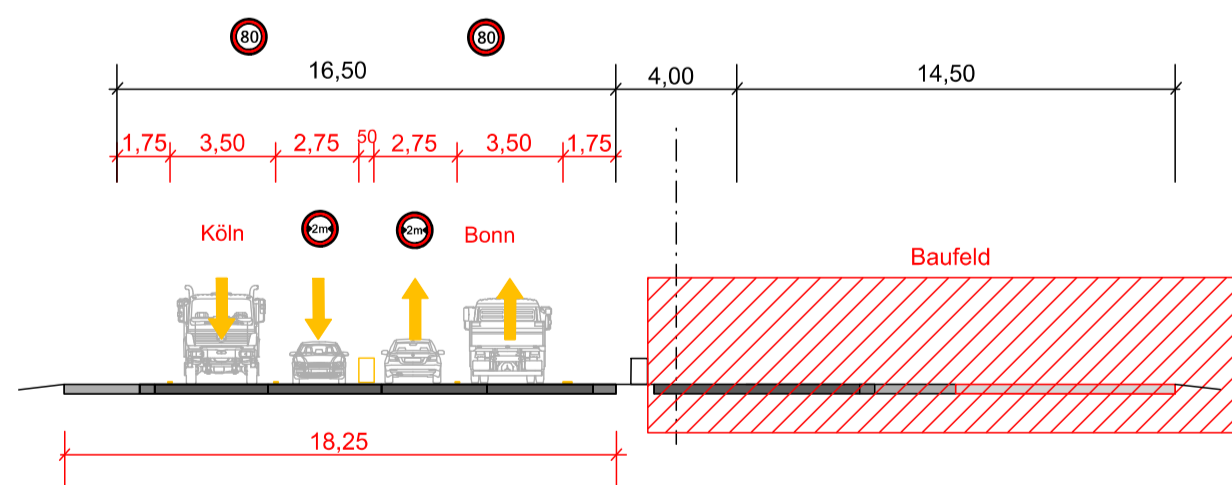
Regelquerschnitt Bauphase 1
2n + 2 Verkehrsführung (AS Wahn bis AS Lind)



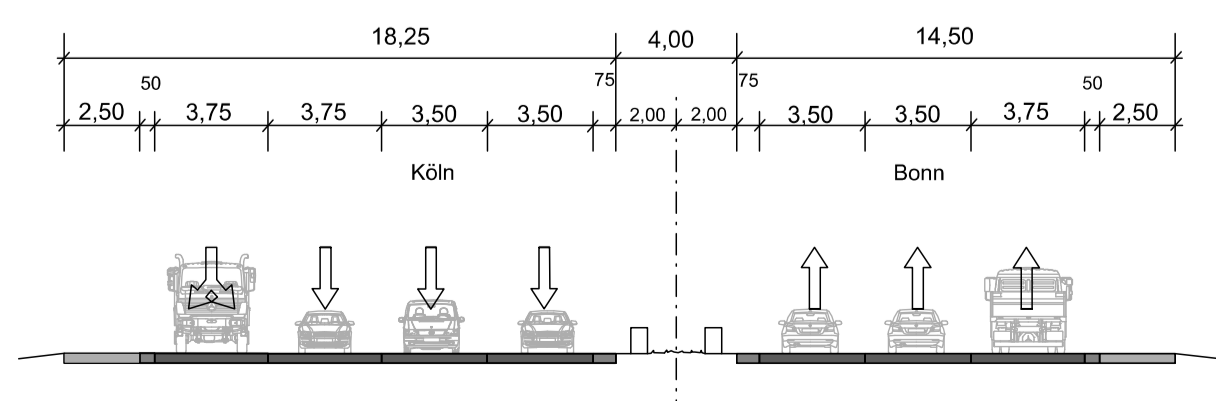
Regelquerschnitt Bauphase 2
4s + 0 Verkehrsführung (AS Wahn bis AS Lind)



Regelquerschnitt Bauphase 3
4 + 0 Verkehrsführung (AS Wahn bis AS Lind)



Regelquerschnitt - RQ 36 + Verflechtungstreifen
AS Wahn bis AS Lind



<p>Manns Ingenieure Berater Planen Betreuen Südstraße 141 56422 Würges Tel: +49 2602 / 9363-0 FAX: +49 2602 / 9363-30 E-Mail: info@manns-ingenieure.de</p>	Datum	Zeichen	
	bearbeitet	Okt. 2017	be
	gezeichnet	Okt. 2017	eb
	geprüft		
Projekt-Nr.: 733	Stand: 27.10.2017	Datei: Bauphasen-171027eb-733	

<p>Regionalniederlassung Rhein-Berg AS Köln Deutz-Kalker-Str. 18-26, 50679 Köln</p>	<p>Landesbetrieb Straßenbau Nordrhein-Westfalen</p>

Nr.	Art der Änderung	Datum	Zeichen

VORENTWURF

Landesbetrieb Straßenbau Nordrhein-Westfalen	Unterlage / Blatt-Nr.: 16 / 2b
Straße: A 59 Station:	Regelquerschnitt Bauphasen AS Wahn bis AS Lind
PROJIS-Nr.: 51910109 10	Maßstab: 1 : 250

A 59 - 6-streifiger Ausbau
AS Flughafen bis T&R-Anlage Liburer Heide
Bau-km 10+905 - 17+715

Entwurfsdatum: Aufgestellt: Die Leiterin der Regionalniederlassung Rhein-Berg i.A.	
---	--

VORABZUG