














Legende

-  FFH-Gebiet
-  Naturschutzgebiet
-  Landschaftsschutzgebiet
-  Biotopverbund (besondere Bedeutung)
-  Biotopverbund (herausragende Bedeutung)
-  Gesetzlich geschützte Allee
-  Wasserschutzgebiet
-  Wasserschutzgebiet geplant
-  Abgrenzungsvorschlag Untersuchungsraum
-  Bauwerk
-  Durchlass
-  Stadt- / Gemeindegrenze

 Leonhardt, Andrä und Partner	 KOCKS INGENIEURE	Bearbeitung UVU: COCHET CONSULT Planungsgesellschaft Umwelt Stadt & Verkehr Luisenstraße 110 53129 Bonn Tel. 0228 / 94 33 0 0 top@cochet-consult.de Fax 0228 / 94 33 0 33 www.cochet-consult.de
 Regionalniederlassung Niederrhein Projektgruppe BAB HansasträÙe 2 - 47713 Krefeld	 Straßen.NRW. <small>Landesbetrieb Straßenbau Nordrhein-Westfalen</small> Projekt-Nr. 48-0820	
Landesbetrieb Straßenbau Nordrhein-Westfalen Straße: A 3 Abschnitt: Station: von NK bis NK		Umweltverträglichkeits- untersuchung - Abstimmung des Untersuchungsrahmens Maßstab: 1:10.000
A 3 - 8-streifiger Ausbau zwischen dem Autobahnkreuz Hilden und dem Autobahnkreuz Breitscheid AK Hilden		